

# CONSILIUL LOCAL AL MUNICIPIULUI DOROHOI

GRIGORE GHICA 34  
715200 - DOROHOI  
BOTOȘANI - ROMÂNIA  
www.primariadorohoi.ro

Fax: +40(231)611310  
Tel.: +40(231)610133  
e-mail: primariadorohoi@primariadorohoi.ro



ROMÂNIA

## PROIECT

### HOTĂRÂRE

#### privind introducerea unor suprafețe de teren în domeniului privat al municipiului Dorohoi

Consiliul Local al Municipiului Dorohoi, județul Botosani, întrunit în ședința ordinară în data de 27.10.2023,

ținând cont de referatul de aprobare nr. 14038 din 20.10.2023,

analizând raportul de specialitate înregistrat la nr. nr. 14038 din 20.10.2023, întocmit de Direcția Patrimoniu, prin care se supune aprobării Consiliului Local introducerea în inventarul domeniului privat al municipiului Dorohoi a unui număr de 10 terenuri cu o suprafață totală de **43056** mp, având o valoare de inventar de **2.273.776,74** lei,

având în vedere prevederile art.129 alin(2), litera „c,, din Ordonanța de Urgență nr. 57/2019, privind Codul Administrativ,

procesul verbal nr. nr. 14038 din 20.10.2023 al Comisiei speciale de inventariere a domeniului public și privat al municipiului Dorohoi numită prin dispoziția nr. 1033/24.11.2020,

vazând raportul de specialitate al comisiilor de specialitate din cadrul Consiliului Local al Municipiului Dorohoi,

în temeiul art. 139 alin(3) lit. g din Ordonanța de Urgență nr. 57/2019, privind Codul Administrativ,

#### hotărăște:

**Art. 1** Se aprobă introducerea în domeniului privat al municipiului Dorohoi a unui număr de 10 poziții, în suprafață totală de **43056** mp, având o valoare de inventar de **2.273.776,74** lei conform ANEXEI nr. 1, parte integrantă din prezenta hotărâre.

**Art. 2.** Bunurile aprobate prin art. 1 vor fi înregistrate în evidența contabilă a municipiului Dorohoi.

**Art. 3.** Primarul Municipiului Dorohoi, prin Direcția Patrimoniu și Direcția Economică va duce la îndeplinire prevederile prezentei hotărâri.

**Art. 4.** Prezenta hotărâre se va comunica:

- Instituției Prefectului - Județul Botoșani;
- Primarului Municipiului Dorohoi;
- Direcției Economice;
- Direcției Patrimoniu;
- Direcție Taxe și Impozite Locale;
- Mass-mediei locale.

**Inițiator,**

**Primar,**


**ing. Dorin Alexandrescu**



**Avizat de legalitate,**

**Secretar General UAT,**

**jr. Ciprian Dohotariu**



INIȚIATOR

PRIMAR

ing. Dorin Alexandrescu

**LISTA BUNURILOR -TERENURI PROPUSE A FI INTRODUSE ÎN DOMENIULUI PRIVAT AL MUNICIPIULUI DOROHOI**

Nr. crt.	Cod clasificare	P.C.	Denumirea bunului	Elemente de identificare	Suprafață mp	Pref lei/mp	Valoarea de inventar - lei -
1	10000014134	778	Teren curți construcții	Teren situat în municipiului Dorohoi intravilan	1041	41,04	42.722,64
2	10000014135	777	Teren neproductiv	Teren situat în municipiului Dorohoi intravilan	1679	41,04	68.906,16
3	10000014136	705	Teren pășune	Teren situat în municipiului Dorohoi intravilan	31000	41,04	1.272.240,00
4	10000014137	293	Teren curți construcții	Teren situat în municipiului Dorohoi str. Sf. Ioan Românul nr. 163	3409	41,04	139.905,36
5	10000014138	2314	Teren curți construcții	Teren situat în municipiului Dorohoi intravilan	1360	126,54	172.094,40
6	10000014139	2308	Teren curți construcții	Teren situat în municipiului Dorohoi intravilan	1540	126,54	194.871,60
7	10000014140	2255	Teren fâneată	Teren situat în municipiului Dorohoi str. Sașa Pană Nr. 4	27	126,54	3.416,58

8	10000014141	763	Teren Drum	Teren situat în municipiului Dorohoi intravilan	2053	126,54	259.786,62
9	10000014142	441	Teren Drum	Teren situat în municipiului Dorohoi intravilan	347	126,54	43.909,38
10	10000014143	763	Teren Drum	Teren situat în municipiului Dorohoi intravilan	600	126,54	75.924,00
<b>TOTAL</b>					<b>43056</b>		<b>2.273.776,74</b>

COMISIE SPECIALĂ CONFORM DISPOZIȚIE 1033 /24.11.2020

Președinte,

Primar

ing. Dorin Alexandru

ing. Ciprian Dohotariu

Secretarul general al unității administrativ-teritoriale, jr. Ciprian Dohotariu


Director executiv, ec. Elena Gavril

Arhitect Șef, ing. Cătălin Ilași

Director Patrimoniu, Sava Daniel Corolea Ungureanu

Compartment juridic-contencios, jr. Ramona Cristina Luca

Compartment Registru Agricol, ref. Andrei Ovidiu Rumeaga



# CONSILIUL LOCAL AL MUNICIPIULUI DOROHOI

GRIGORE GHICA 34  
715200 - DOROHOI  
BOTOȘANI - ROMÂNIA  
www.primariadorohoi.ro

Fax: +40(231)611310  
Tel.: +40(231)610133  
e-mail: primariadorohoi@primariadorohoi.ro



Nr.14038 din 20.10.2023

## REFERAT DE APROBARE

### privind introducerea unor suprafețe de teren în domeniului privat al municipiului Dorohoi

Având în vedere că pentru a putea intabula și pentru a putea înscrie în cartea funciară terenuri identificate ca aparținând domeniului privat, dar care nu sunt inventariate, se impune introducerea unor suprafețe de teren în domeniului privat,

Ținând cont de Procesul Verbal nr.140380 din 20.10.2023, a Comisiei numită prin Dispoziția Primarului nr. 1033/24.11.2020, cu privire la constituirea comisiei speciale de inventariere a domeniului public și privat al Municipiului Dorohoi și numirea membrilor supleanți pentru fiecare membru al comisiei speciale, conform prevederilor Hotărârii nr. 392/2020 - privind întocmirea inventarului bunurilor care alcătuiesc domeniul public și privat al comunelor, al orașelor, al municipiilor și al județelor,

Se aprobă introducerea următoarelor suprafețe de teren în domeniului privat al municipiului Dorohoi astfel:


Nr. crt.	Cod clasificare	P.C.	Denumirea bunului	Elemente de identificare	Suprafață mp	Valoare lei/mp	Valoarea de inventar - lei -
1	10000014134	778	Teren curți construcții	Teren situat în municipiului Dorohoi intravilan	1041	41.04	42,722.64
2	10000014135	777	Teren neproductiv	Teren situat în municipiului Dorohoi intravilan	1679	41.04	68,906.16
3	10000014136	705	Teren pășune	Teren situat în municipiului Dorohoi intravilan	31000	41.04	1,272,240.00
4	10000014137	293	Teren curți construcții	Teren situat în municipiului Dorohoi str. Sf. Ioan Românul nr. 163	3409	41.04	139,905.36
5	10000014138	2314	Teren curți construcții	Teren situat în municipiului Dorohoi intravilan	1360	126.54	172,094.40

6	10000014139	2308	Teren curți construcții	Teren situat în municipiului Dorohoi intravilan	1540	126.54	194,871.60
7	10000014140	2255	Teren fâneață	Teren situat în municipiului Dorohoi str. Sașa Pană Nr. 4	27	126.54	3,416.58
8	10000014141	763	Teren Drum	Teren situat în municipiului Dorohoi intravilan	2053	126.54	259,786.62
9	10000014142	441	Teren Drum	Teren situat în municipiului Dorohoi intravilan	347	126.54	43,909.38
10	10000014143	763	Teren Drum	Teren situat în municipiului Dorohoi intravilan	600	126.54	75,924.00
<b>TOTAL</b>					<b>43056</b>		<b>2,273,776.74</b>

Având în vedere cele prezentate mai sus, inițiez și propun spre aprobare Consiliului Local Dorohoi prezentul proiect de hotărâre.

**PRIMAR,**

**ing. Dorin Alexandrescu**





# CONSILIUL LOCAL AL MUNICIPIULUI DOROHOI

GRIGORE GHICA 34  
715200 - DOROHOI  
BOTOȘANI - ROMÂNIA  
www.primariadorohoi.ro

Fax: +40(231)611310  
Tel.: +40(231)610133  
e-mail: primariadorohoi@primariadorohoi.ro



ROMÂNIA

Nr.14038 din 20.10.2023

Se aprobă,  
Primar  
ing.Dorin Alexandrescu

## RAPORT DE SPECIALITATE

### privind introducerea unor suprafețe de teren în domeniului privat al municipiului Dorohoi

Avand în vedere că pentru a putea intabula terenurile și pentru a putea înscrie în cartea funciară terenuri identificate ca aparținând domeniului privat, dar care nu sunt inventariate, se impune introducerea unor suprafețe de teren în domeniului privat,

Ținând cont de Procesul Verbal nr. 14038 din 20.10.2023, a Comisiei numită prin Dispoziția Primarului 1033/24.11.2020, cu privire la constituirea comisiei speciale de inventariere a domeniului public și privat al Municipiului Dorohoi și numirea membrilor supleanți pentru fiecare membru al comisiei speciale, conform prevederilor Hotărârii nr. 392/2020 - privind întocmirea inventarului bunurilor care alcătuiesc domeniul public și privat al comunelor, al orașelor, al municipiilor și al județelor,

Se aprobă introducerea următoarelor suprafețe de teren în domeniului privat al municipiului Dorohoi astfel:

Nr. crt.	Cod clasificare	P.C.	Denumirea bunului	Elemente de identificare	Suprafață mp	Valoare lei/mp	Valoarea de inventar - lei -
1	10000014134	778	Teren curți construcții	Teren situat în municipiului Dorohoi intravilan (Zona Mindo)	1041	41.04	42,722.64
2	10000014135	777	Teren neproductiv	Teren situat în municipiului Dorohoi	1679	41.04	68,906.16

				intravilan (Zona Mindo)			
3	10000014136	705	Teren pășune	Teren situat în municipiului Dorohoi intravilan  (Zona Polonic- Aferent Pistei de Biciclete)	31000	41.04	1,272,240.00
4	10000014137	293	Teren curți construcții	Teren situat în municipiului Dorohoi str. Sf. Ioan Românul nr. 163  (teren ocupat de construcțiile domnului Rumega)	3409	41.04	139,905.36
5	10000014138	2314	Teren curți construcții	Teren situat în municipiului Dorohoi intravilan  (Teren ocupat de alveolele cu flori din zona Centru)	1360	126.54	172,094.40
6	10000014139	2308	Teren curți construcții	Teren situat în municipiului Dorohoi intravilan  (Teren ocupat de alveolele cu flori din zona Centru)	1540	126.54	194,871.60
7	10000014140	2255	Teren fâneață	Teren situat în municipiului Dorohoi str. Sașa Pană Nr. 4  (teren solicitat	27	126.54	3,416.58




				spre cumpărare de către _____)			
8	10000014141	763	Teren Drum	Teren situat în municipiului Dorohoi intravilan (teren DRUM-prelungire str. Horia)	2053	126.54	259,786.62
9	10000014142	441	Teren Drum	Teren situat în municipiului Dorohoi intravilan (teren DRUM-prelungire str. Horia)	347	126.54	43,909.38
10	10000014143	763	Teren Drum	Teren situat în municipiului Dorohoi intravilan (teren DRUM-prelungire str. Horia)	600	126.54	75,924.00
			<b>TOTAL</b>		<b>43056</b>		<b>2,273,776.74</b>

Facem precizarea că suprafețele de teren supuse introducerii în domeniul privat al municipiului Dorohoi, nu au fost puse la dispoziția Comisiei Locale de Fond Funciar, și nu sunt litigii înregistrate pe rolul instanțelor de judecată.

Având în vedere cele prezentate mai sus propun spre aprobare prezentul proiect de hotărâre.

**Director Patrimoniu,**

**ing. Sava-Daniel Corolea-Ungureanu**





# PRIMĂRIA MUNICIPIULUI DOROHOI

GRIGORE GHICA 34  
715200 - DOROHOI  
BOTOȘANI - ROMÂNIA  
www.primariadorohoi.ro

Fax: +40(231)611310  
Tel.: +40(231)610133  
e-mail: primariadorohoi@primariadorohoi.ro



Nr.14038 din 20.10.2023

## PROCES VERBAL încheiat astăzi 20.10.2023

Comisia numită prin Dispoziția Primarului nr. 1033/24.11.2020, cu privire la constituirea comisiei speciale de inventariere a domeniului public și privat al Municipiului Dorohoi și numirea membrilor supleanți pentru fiecare membru al comisiei speciale, conform prevederilor Hotărârii nr. 392/2020 - privind întocmirea inventarului bunurilor care alcătuiesc domeniul public și privat al comunelor, al orașelor, al municipiilor și al județelor,

avînd în vedere că pentru a putea intabula terenurile și pentru a putea înscrie în cartea funciară terenuri identificate ca aparținând domeniului privat, dar care nu sunt inventariate, se impune introducerea unor suprafețe de teren în domeniului privat,

Constatăm că este necesară introducerea în domeniul privat al UAT Dorohoi, după cum urmează:

Nr. crt.	Cod clasificare	P.C.	Denumirea bunului	Elemente de identificare	Suprafață mp	Valoare lei/mp	Valoarea de inventar - lei -
1	10000014134	778	Teren curți construcții	Teren situat în municipiului Dorohoi intravilan	1041	41.04	42,722.64
2	10000014135	777	Teren neproductiv	Teren situat în municipiului Dorohoi intravilan	1679	41.04	68,906.16
3	10000014136	705	Teren pășune	Teren situat în municipiului Dorohoi intravilan	31000	41.04	1,272,240.00
4	10000014137	293	Teren curți construcții	Teren situat în municipiului Dorohoi str. Sf. Ioan Românul nr. 163	3409	41.04	139,905.36

5	10000014138	2314	Teren curți construcții	Teren situat în municipiului Dorohoi intravilan	1360	126.54	172,094.40
6	10000014139	2308	Teren curți construcții	Teren situat în municipiului Dorohoi intravilan	1540	126.54	194,871.60
7	10000014140	2255	Teren fâneață	Teren situat în municipiului Dorohoi str. Sașa Pană Nr. 4	27	126.54	3,416.58
8	10000014141	763	Teren Drum	Teren situat în municipiului Dorohoi intravilan	2053	126.54	259,786.62
9	10000014142	441	Teren Drum	Teren situat în municipiului Dorohoi intravilan	347	126.54	43,909.38
10	10000014143	763	Teren Drum	Teren situat în municipiului Dorohoi intravilan	600	126.54	75,924.00
<b>TOTAL</b>					<b>43056</b>		<b>2,273,776.74</b>

Drept pentru care s-a încheiat și semnat prezentul proces-verbal

Președinte,

Primarul municipiului Dorohoi

ing. Dorin Alexandrescu

Secretar General al municipiului Dorohoi- jr. Ciprian Dohotariu

Director executiv - ec. Elena Gavril

Arhitect Șef - ing. Cătălin Ilași

Director Patrimoniu - ing. Sava Daniel Corolea Ungureanu

Compartiment juridic - contencios - jr. Ramona Cristina Luca

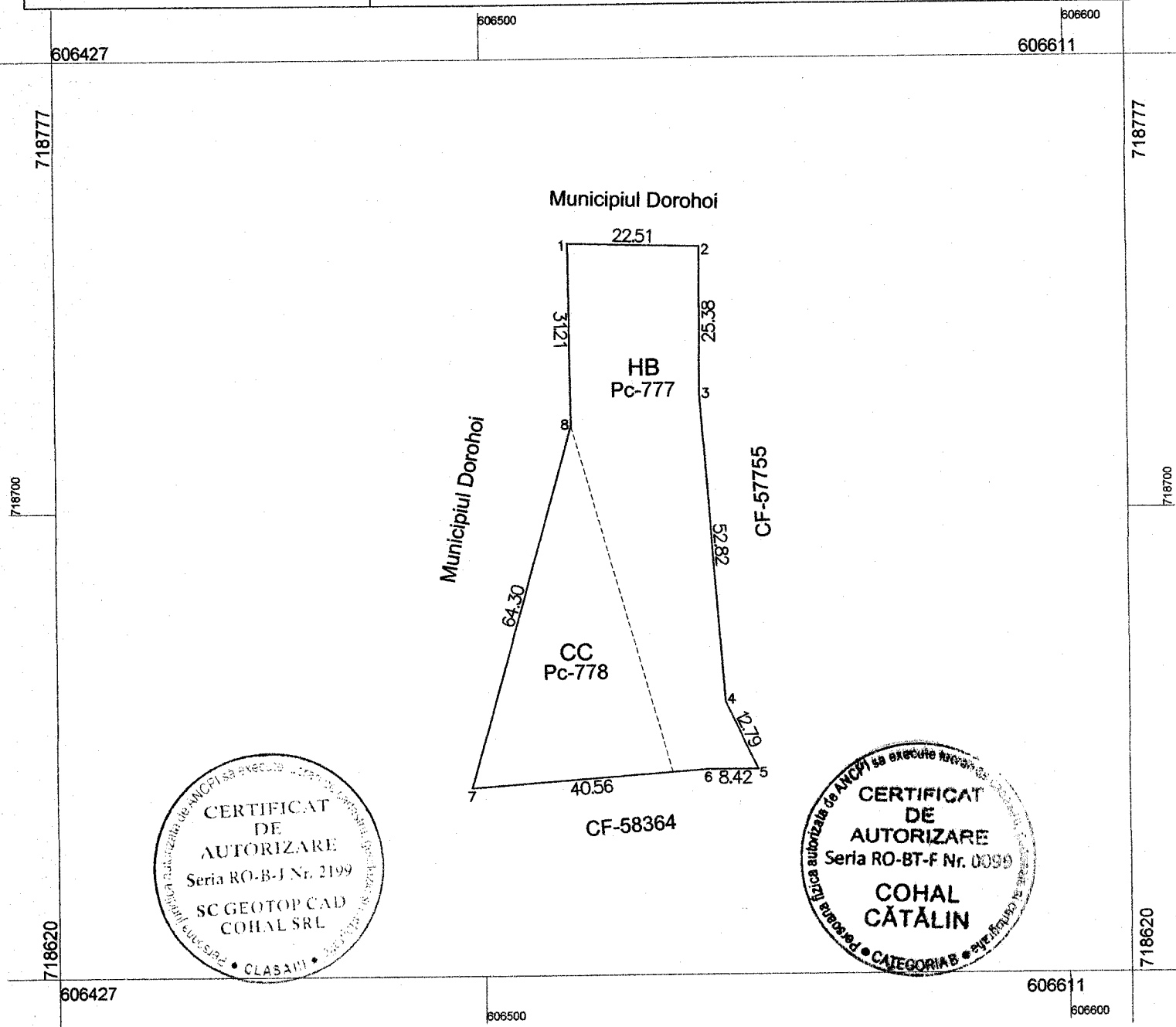
Compartiment Registru Agricol- ref. Andrei Ovidiu Rumega

## Plan de amplasament și delimitare a imobilului

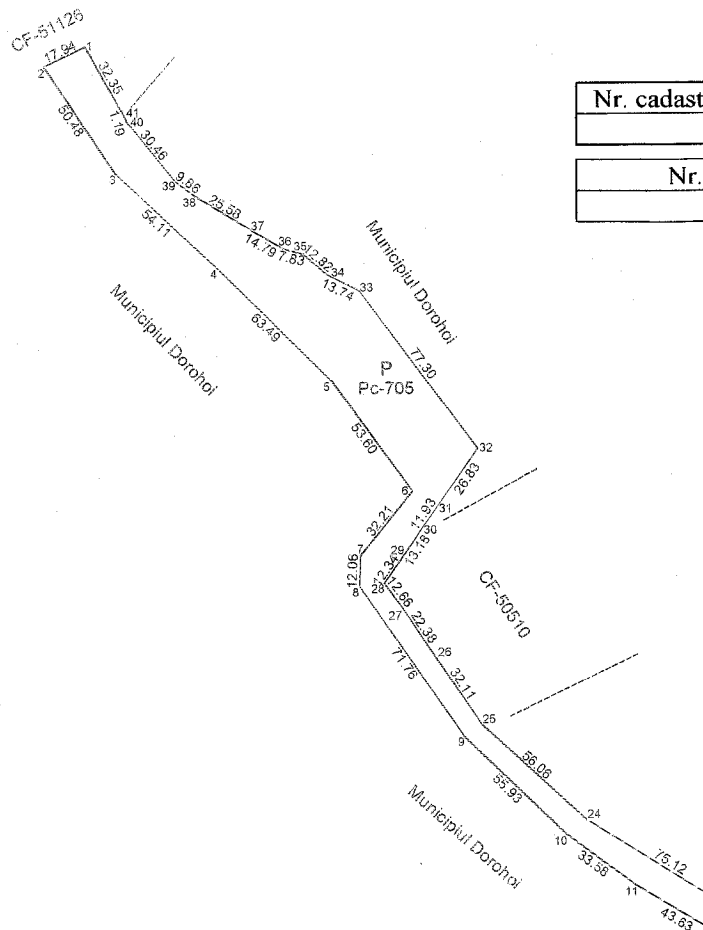
Scara 1: 1000

Nr. cadastral	Suprafața măsurată a imobilului (mp)	Adresa imobilului
	2720	Intravilan Pc-777, Pc-778, municipiul Dorohoi, județul Botoșani

Nr. Cartea Funciară	Unitatea Administrativ Teritorială (UAT)
	<b>DORHOI</b>



A. Date referitoare la teren			
Nr. parcelă	Categorie de folosință	Suprafața (mp)	Mențiuni
778	CC	1041	-
777	N	1679	-
<b>Total</b>		<b>2720</b>	-
B. Date referitoare la construcții			
Cod	Destinația	Suprafața construită la sol (mp)	Mențiuni
-	-	-	-
<b>Suprafața totală măsurată a imobilului = 2720 mp</b>			
Executant, SC GEOTOP CAD COHAL SRL Ing. Cohal Cătălin		Prezentul plan de amplasament NU ȚINE loc de act de proprietate.	
Data: 24.10.2023			



Nr. cadast
Nr.

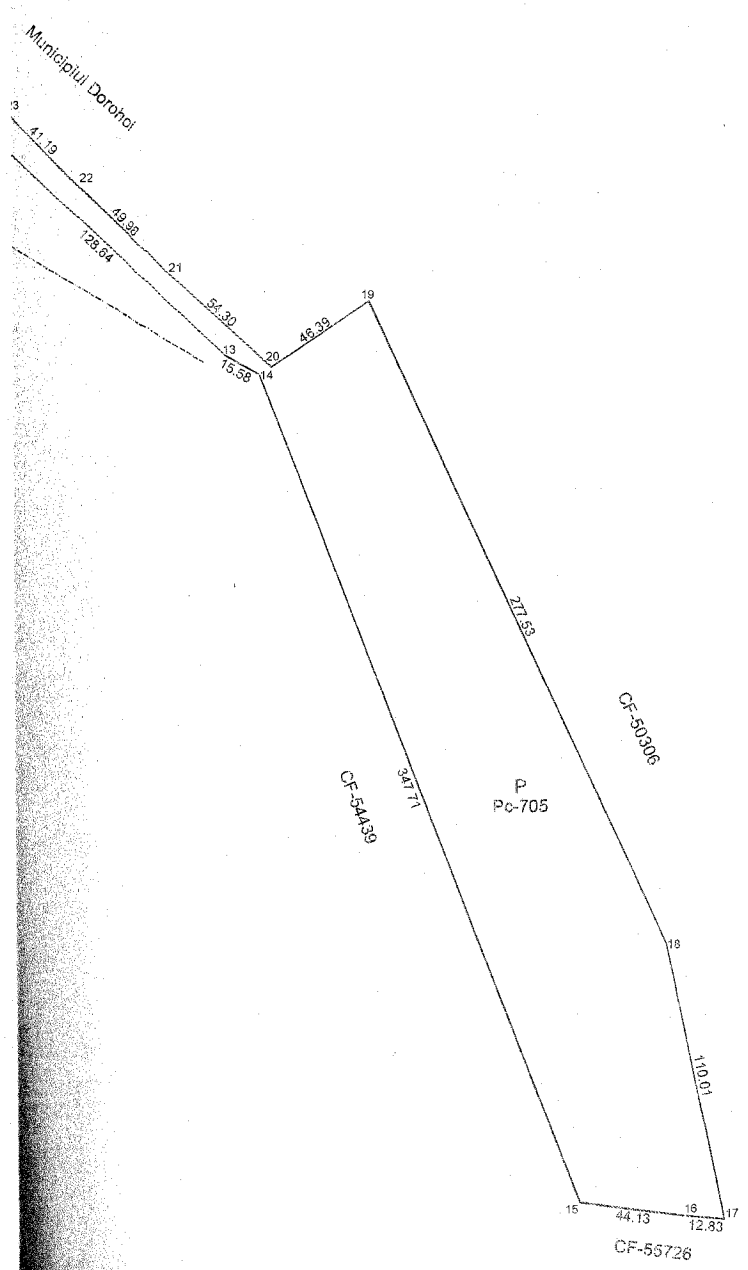


A. Date referitoare la teren			
Nr. parcelă	Categorie de folosință	Suprafața (mp)	Mențiuni
705	P	31000	Notă* Imobil înregistrat în planul cadastral fără localizare certă, din cauza lipsei planului parcelar.
<b>Total</b>		<b>31000</b>	-
B. Date referitoare la construcții			
Cod	Destinația	Suprafața construită la sol (mp)	Mențiuni
-	-	-	-
Suprafața totală măsurată a imobilului = 31000 mp			
Suprafața din act = 31000 mp			
Executant, PJ SC GEOTOP CAD COHAL SRL, Clasa III, Seria RO-B-J, Nr. 2199, PFA Ing. Cohal Cătălin Cat. B, Seria RO-BT-F, Nr. 0099 Semnătura și ștampila Data: 23.10.2023			Prezentul plan de amplasament NU ȚINE loc de act de proprietate.

# Plan de amplasament și delimitare a imobilului\*

Scara 1: 2000

Suprafața măsurată a imobilului (mp)	Adresa imobilului
31000	Extravilan Pc-705, municipiul Dorohoi, județul Botoșani
Unitatea Funciară	Unitatea Administrativ Teritorială (UAT)
	DORHOI


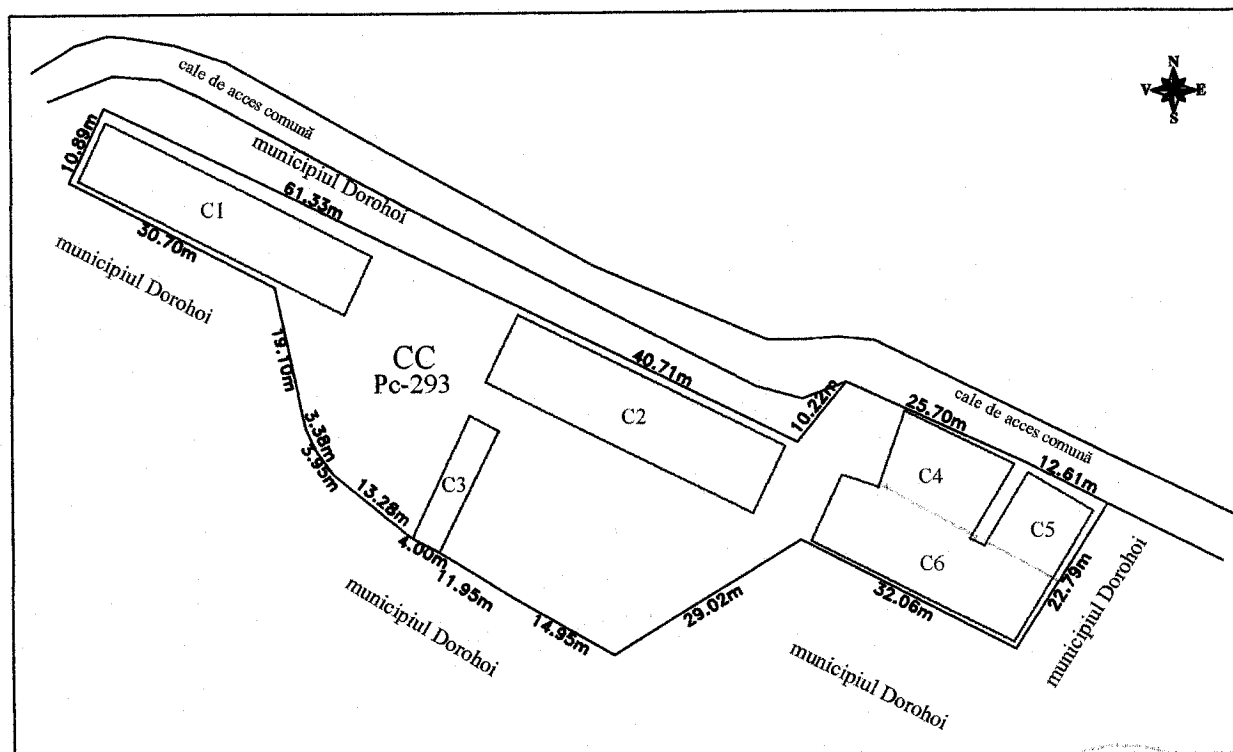


## Plan de amplasament și delimitare a imobilului

Scara 1: 1000

Nr. cadastral	Suprafața măsurată a imobilului (mp)	Adresa imobilului
----	<b>3409</b>	<b>strada Sf. Ioan Românul nr.163, Pc-293, municipiul Dorohoi, județul Botoșani</b>

Nr. Cartea Funciară	Unitatea Administrativ Teritorială (UAT)
----	<b>DORHOI</b>



A. Date referitoare la teren			
Nr. parcelă	Categorie de folosință	Suprafața (mp)	Mențiuni
293	CC	3409	Imobil parțial împrejmuit. Imobil fără localizare certă din cauza lipsei planului parcelar. C1, C2, C3, C4, C5, C6 – construcții existente.
<b>Total</b>		<b>3409</b>	-
B. Date referitoare la construcții			
Cod	Destinația	Suprafața construită la sol(mp)	Mențiuni
-	-	-	-
<b>Total</b>		-	-
<b>Suprafața totală măsurată a imobilului = 3409 mp;</b>			
<b>Executant, SC GEOTOP CAD COHAL SRL</b> <b>Ing. Cohal Cătălin</b> Confirm executarea măsurătorilor la teren, corectitudinea întocmirii documentației cadastrale și corespondența acestora cu realitatea din teren. Semnătura și ștampila Data: 23.10.2023		<b>Inspector,</b> Confirm introducerea imobilului în baza de date integrată și atribuirea numărului cadastral. Semnătura și parafa Data: ..... Ștampila BCPI	

**Plan de amplasament și delimitare a imobilului**  
Scara 1: 500

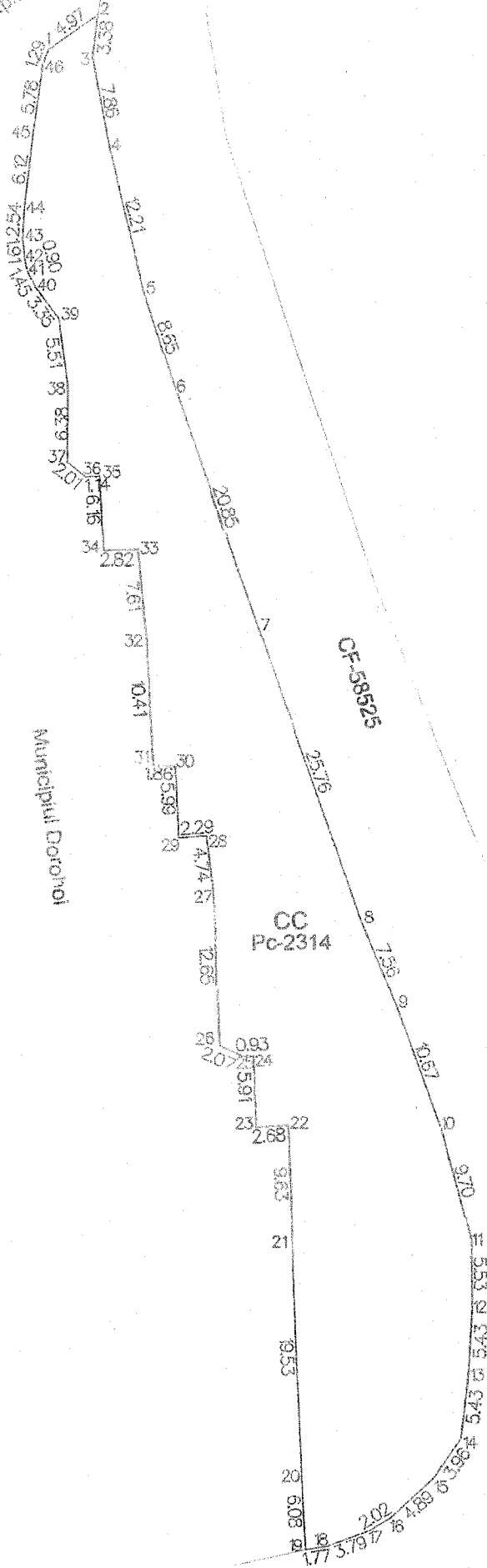
Nr. cadastral	Suprafața măsurată a imobilului (mp)	Adresa imobilului
	1360	Intravilan Pc-2314, municipiul Dorohoi, județul Botosani
Nr. Cartea Funciară	Unitatea Administrativ Teritorială (UAT)	
	<b>DOROHOI</b>	



<b>A. Date referitoare la teren</b>			
Nr. parcelă	Categorie de folosință	Suprafața (mp)	Mențiuni
2314	CC	1360	-
<b>Total</b>		<b>1360</b>	-
<b>B. Date referitoare la construcții</b>			
Cod	Destinația	Suprafața construită la sol (mp)	Mențiuni
Suprafața totală măsurată a imobilului = 1360 mp			
Suprafața din act = 1360 mp			
Executant, PJ SC GEOTOP CAD COHAL SRL, Clasa III, Seria RO-B-J, Nr. 2199, PFA Ing. Cohal Cătălin Cat. B, Seria RO-BT-F, Nr. 0099 Confirm executarea măsurătorilor la teren, corectitudinea întocmirii documentației cadastrale și corespondența acesteia cu realitatea din teren. Semnătura și ștampila Data: 25.10.2023		Inspector, Confirm introducerea imobilului în baza de date integrată și atribuirea numărului cadastral. Semnătura și parafa  Data: ..... Ștampila BCPI	



Municipiul Dorohoi




CF-56323

## Plan de amplasament și delimitare a imobilului

Scara 1: 500

Nr. cadastral	Suprafața măsurată a imobilului (mp)	Adresa imobilului
	1540	Intravilan Pe-2308, municipiul Dorohoi, județul Suceava
Nr. Cartea Funciară	Unitatea Administrativ Teritorială (UAT)	
	DOROHOI	



<b>A. Date referitoare la teren</b>			
Nr. parcelă	Categorie de folosință	Suprafața (mp)	Mențiuni
2308	CC	1540	
<b>Total</b>		<b>1540</b>	
<b>B. Date referitoare la construcții</b>			
Cod	Destinația	Suprafața construită la sol (mp)	Mențiuni
Suprafața totală măsurată a imobilului = 1540 mp			
Suprafața din act = 1540 mp			
Executant, PJ SC GEOTOP CAD COHAL SRL, Clasa III, Seria RO-B-I, Nr. 2199, PFA Ing. Cohal Cătălin Cat. B, Seria RO-BT-F, Nr. 0099 Confirm executarea măsurătorilor la teren, corectitudinea întocmirii documentației cadastrale și corespondența acesteia cu realitatea din teren. Semnătura și stampila Data: 23.10.2023		Inspector, Confirm introducerea imobilului în baza de date integrată și atribuirea numărului cadastral. Semnătura și parafa Data: ..... Stampila BCPI	


604661

604753

717990

717980

Municipiul Dorohoi



1

22

21

23

24

25

26

27

28

29

30

31

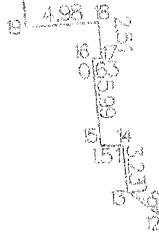
32

33

CF-58525

CC  
Pc-2308

Municipiul Dorohoi



34

35

36

37

38

39

40

41

42

717980

717985

717980

717985

717855

717855

604661

604753

604700

604730

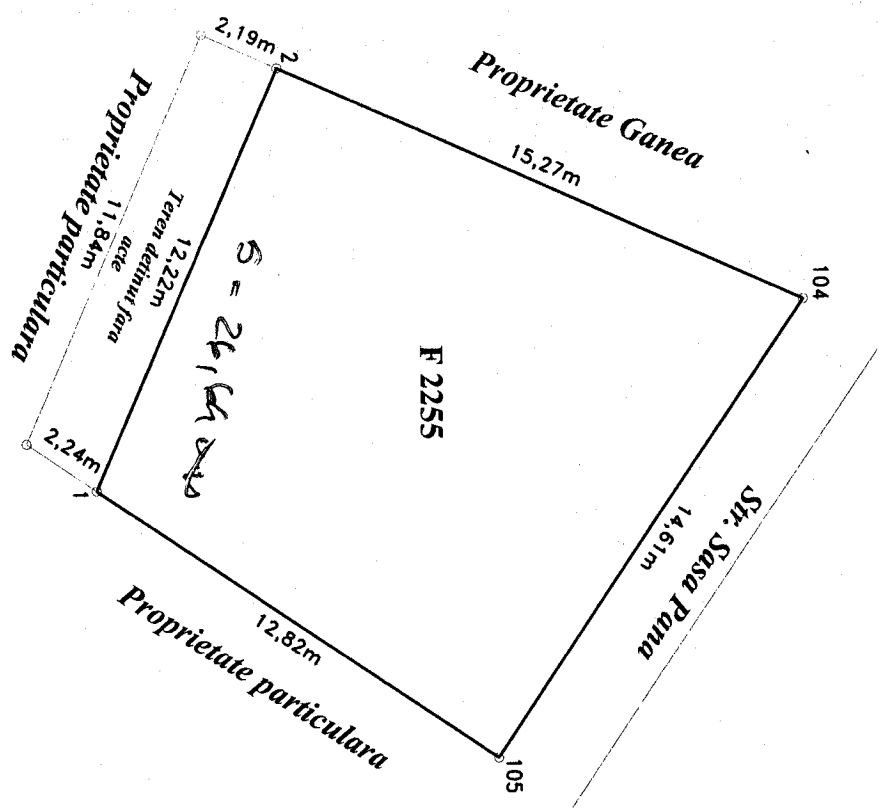
# Plan de amplasament și delimitare a imobilului

Scara 1 : 200

100

Nr. cadastral	Suprafata masurata	187 mp	INTRAVILAN / EXTRAVILAN
Adresa imobilului	Mun. Dorohoi, Str. Sasa Pana, nr. 4, p.c. 2255, Jud. Botosani		

Cartea Funciara nr.	Unitatea Administrativ- Teritoriala (UAT)	Dorohoi
---------------------	---	---------



1203

Pt. in vederea

A. Date referitoare la teren		B. Date referitoare la constructii	
Nr. parcela	Categoria de folosinta	Suprafata (mp)	Mentiiuni
2255	F	187	Teren imprejmuit in totalitate.
Total		187	
Cod constr.	Destinatia	Suprafata construita la sol (mp)	Mentiiuni
Total			

Suprafata masurata 187 mp  
Suprafata din acti 87 mp


Executant, **Cosareanu Vasile Dorin**  
Seminaria de autorizare si autorizare  
Sena RO-BH-INS/2021

Confirmarea masuraturilor in teren, corectitudinea planului cadastral si corespundenta acestuia cu realitatea din teren

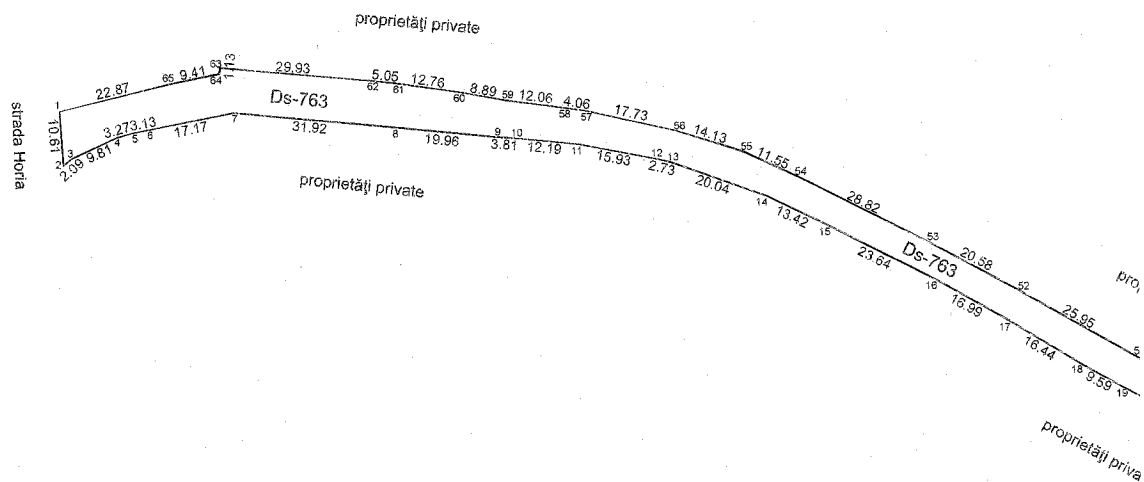
Confirmarea introducerii imobilului in baza de date integrata si atribuirea numarului cadastral

Inspector

Data: .....  
Stampila BCPI



Nr. cadastra



A. Date referitoare la teren			
Nr. parcelă	Categorie de folosință	Suprafața (mp)	Mențiuni
763	DR	2053	-
<del>763</del> 763	DR	347	Notă* Imobil înregistrat în planul cadastral fără localizare certă, din cauza lipsei planului parcelar
763	DR	600	
Total		3000	-
B. Date referitoare la construcții			
Cod	Destinația	Suprafața construită la sol (mp)	Mențiuni
-	-	-	-
Suprafața totală măsurată a imobilului = 3000 mp			
Suprafața din act = 3000 mp			
Executant, PJ SC GEOTOP CAD COHAL SRL, Clasa III, Seria RO-B-J, Nr. 2199, PFA Ing. Cohal Cătălin Cat. B, Seria RO-BT-F, Nr. 0099 Semnătura și ștampila Data: 24.10.2023			Prezentul plan de amplasament NU ȚINE loc de act de proprietate.

## Plan de amplasament și delimitare a imobilului\*

Scara 1: 1000

Suprafața măsurată a imobilului (mp) <b>3000</b>	Adresa imobilului <b>Intravilan Pc-763, Extravilan Pc-763, Pc-461, municipiul Dorohoi, județul Botoșani</b>
retea Funciară	Unitatea Administrativ Teritorială (UAT) <b>DOROHOI</b>

