

CONSILIUL LOCAL AL MUNICIPIULUI DOROHOI

GRIGORE GHICA 34
715200 - DOROHOI
BOTOȘANI - ROMÂNIA
www.primariadorohoi.ro

Fax: +40(231)611310
Tel.: +40(231)610133
e-mail: primariadorohoi@primariadorohoi.ro



HOTĂRÂRE

privind acordul Consiliului Local pentru efectuarea operațiunilor de dezmembrare a unor imobile, proprietatea publică a UAT Dorohoi, CF 56811

Consiliul Local al Municipiului Dorohoi, județul Botosani, întrunit în ședința de îndată din data de 28.03.2024,

ținând cont de referatul de aprobare nr. 3708 din 18.03.2024,

analizând raportul de specialitate înregistrat la nr. 3708 din 18.03.2024, întocmit de Direcția Patrimoniu, prin care se supune aprobării Consiliului Local aprobarea dezmembrării imobilului înscris în CF 56811, proprietatea publică a UAT Dorohoi în 2 Loturi,

având în vedere prevederile:

art. 7 alin (2), art. 879 și art. 880 din Codul Civil al României, adoptat prin Legea nr. 287/2009, republicat, cu modificările și completările ulterioare.

Art. 25, alin.(2) din Legea nr. 7/1996, republicată, cu modificările și completările ulterioare.

Art. 132, art. 133, art. 134 și art. 135 din Ordinul Directorului General al Agenției de Cadastru și Publicitate Imobiliară nr. 700/09.07.2014 privind aprobarea regulamentului de avizare, recepție și înscriere în evidențele de cadastru și carte funciară;

Art. 29, alin. (1) și alin.(5) din Legea 350/2001 privind amenajarea teritoriului și urbanism;

Art. 87 alin. (5) , art. 354 și art. 355, din OUG 57/2019 privind codul administrativ.

art.129 alin(2), litera „c,, din Ordonanța de Urgență nr. 57/2019, privind Codul Administrativ,

vazând rapoartele de avizareale comisiilor de specialitate din cadrul Consiliului Local al Municipiului Dorohoi,

în temeiul art. 139 alin(2) lit. g din Ordonanța de Urgență nr. 57/2019, privind Codul Administrativ,

hotărăște:

Art. 1 (1) Se însușește lucrarea de specialitate denumită Referat de Admitere Dezmembrare Imobilului nr. 7113 din 11.03.2024, aprobată de Biroul de Cadastru și Publicitate Imobiliară Dorohoi sub numărul 7113 din 11.03.2024, conform Anexei nr. 1 care face parte integrantă din prezenta hotărâre

(2) Se aprobă dezmembrarea imobilului înscris în CF 56811, situat în Intravilanul municipiului Dorohoi, str. 1 Decembrie nr. F.N. domeniul PUBLIC al UAT Dorohoi, în 2 Loturi distincte, , după cum urmează:

Lot 1 - Nr. Cadastral alocat 59159 - având o suprafață măsurată de 19853 m²;

Lot 2 - Nr. Cadastral alocat 59160 - având o suprafață măsurată de 8865 m²;

Art. 2. Se mandatează domnul ing. Corolea Ungureanu Sava Daniel, director al Direcției Patrimoniu, în vederea reprezentării Municipiului Dorohoi în fața notarului public, în vederea încheierea actului de dezmembrare, și îndeplinirea tuturor formalităților legale, pentru terenurile proprietatea privată a municipiului Dorohoi, menționat la art.1

Art. 3. Primarul Municipiului Dorohoi, prin Direcția Patrimoniu și Direcția Economică va duce la îndeplinire prevederile prezentei hotărâri.

Art. 4. Prezenta hotărâre se va comunica:

- Instituției Prefectului - Județul Botoșani;
- Primarului Municipiului Dorohoi;
- Direcției Economice;
- Direcției Patrimoniu;
- Direcție Taxe și Impozite Locale;
- Mass-mediei locale.

Președinte de ședință,

Consilier,
Gavriluță Paula



Contrasemnează,

Secretar General UAT,
/jr. Ciprian Dohotariu

NR. 02 din 28.03.2024



CONSILIUL LOCAL AL MUNICIPIULUI DOROHOI

GRIGORE GHICA 34
715200 - DOROHOI
BOTOȘANI - ROMÂNIA
www.primariadorohoi.ro

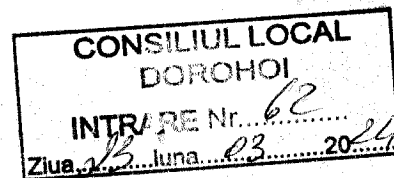
Fax: +40(231)611310
Tel.: +40(231)610133
e-mail: primariadorohoi@primariadorohoi.ro



ROMÂNIA

PROIECT

HOTĂRÂRE



privind acordul Consiliului Local pentru efectuarea operațiunilor de dezmembrare a unor imobile, proprietatea publică a UAT Dorohoi, CF 56811

Consiliul Local al Municipiului Dorohoi, județul Botosani, întrunit în ședința de îndată din data de 28.03.2024,

ținând cont de referatul de aprobare nr. 3708 din 18.03.2024,

analizând raportul de specialitate înregistrat la nr. 3708 din 18.03.2024, întocmit de Direcția Patrimoniu, prin care se supune aprobării Consiliului Local aprobarea dezmembrării imobilului înscris în CF 56811, proprietatea publică a UAT Dorohoi în 2 Loturi,

având în vedere prevederile:

art. 7 alin (2), art. 879 și art. 880 din Codul Civil al României, adoptat prin Legea nr. 287/2009, republicat, cu modificările și completările ulterioare.

Art. 25, alin.(2) din Legea nr. 7/1996, republicată, cu modificările și completările ulterioare.

Art. 132, art. 133, art. 134 și art. 135 din Ordinul Directorului General al Agenției de Cadastru și Publicitate Imobiliară nr. 700/09.07.2014 privind aprobarea regulamentului de avizare, recepție și înscriere în evidențele de cadastru și carte funciară;

Art. 29, alin. (1) și alin.(5) din Legea 350/2001 privind amenajarea teritoriului și urbanism;

Art. 87 alin. (5), art. 354 și art. 355, din OUG 57/2019 privind codul administrativ.

art.129 alin(2), litera „c,, din Ordonanța de Urgență nr. 57/2019, privind Codul Administrativ,

vazând rapoartele de avizareale comisiilor de specialitate din cadrul Consiliului Local al Municipiului Dorohoi,

în temeiul art. 139 alin(2) lit. g din Ordonanța de Urgență nr. 57/2019, privind Codul Administrativ,

hotărăște:

Art. 1 (1) Se însușește lucrarea de specialitate denumită Referat de Admitere Dezmembrare Imobilului nr. 7113 din 11.03.2024, aprobată de Biroul de Cadastru și Publicitate Imobiliară Dorohoi sub numărul 7113 din 11.03.2024, conform Anexei nr. 1 care face parte integrantă din prezenta hotărâre

(2) Se aprobă dezmembrarea imobilului înscris în CF 56811, situat în Intravilanul municipiului Dorohoi, str. 1 Decembrie nr. F.N. domeniul PUBLIC al UAT Dorohoi, în 2 Loturi distincte, , după cum urmează:

Lot 1 - Nr. Cadastral alocat 59159 - având o suprafață măsurată de 19853 m²;

Lot 2 - Nr. Cadastral alocat 59160 - având o suprafață măsurată de 8865 m²;

Art. 2. Se mandatează domnul ing. Corolea Ungureanu Sava Daniel, director al Direcției Patrimoniu, în vederea reprezentării Municipiului Dorohoi în fața notarului public, în vederea încheierea actului de dezmembrare, și îndeplinirea tuturor formalităților legale, pentru terenurile proprietatea privată a municipiului Dorohoi, menționat la art.1

Art. 3. Primarul Municipiului Dorohoi, prin Direcția Patrimoniu și Direcția Economică va duce la îndeplinire prevederile prezentei hotărâri.

Art. 4. Prezenta hotărâre se va comunica:

- Instituției Prefectului - Județul Botoșani;
- Primarului Municipiului Dorohoi;
- Direcției Economice;
- Direcției Patrimoniu;
- Direcție Taxe și Impozite Locale;
- Mass-mediei locale.

Inițiator,

Primar,

ing. Dorin Alexandrescu




Avizat de legalitate,

Secretar General UAT,

jr. Ciprian Dohotariu





CONSILIUL LOCAL AL MUNICIPIULUI DOROHOI

GRIGORE GHICA 34
715200 - DOROHOI
BOTOȘANI - ROMÂNIA
www.primariadorohoi.ro

Fax: +40(231)611310
Tel.: +40(231)610133
e-mail: primariadorohoi@primariadorohoi.ro



ROMÂNIA

Nr. 3708 din 18.03.2024

REFERAT DE APROBARE

**privind aprobarea dezmembrării imobilului, proprietatea publică a UAT Dorohoi,
înscris în CF 56811**

Ca urmare a admiterii cererii și emiterea Referatului de admitere a Oficiului de Cadastru și Publicitate imobiliară - Botoșani privind dezmembrarea imobilului înscris în Cartea Funciară nr. 56811, domeniul PUBLIC al UAT Dorohoi, situat în Intravilanul municipiului Dorohoi, str. 1 Decembrie nr. F.N. jud. Botoșani, a fost dezmembrat în 2 Loturi, după cum urmează:

Lot 1 - Nr. Cadastral alocat 59159 - având o suprafață măsurată de 19853 m²;

Lot 2 - Nr. Cadastral alocat 59160 - având o suprafață măsurată de 8865 m²;

Pentru înscrierea în cartea funciară a operațiunii de modificare a imobilului 56811 prin dezmembrare în 2 Loturi, documentația cadastrală va fi însoțită de act autentic de dezmembrare, conform reglementărilor Codului Civil și Legii 7/1996 republicată.

Având în vedere statutul de autoritate publică a Consiliului Local, conform prevederilor art. 136 alin. (1) din OUG 57/2019 privind Codul Administrativ, în aplicarea prevederilor legale mai sus invocate, apreciem că operațiunile de modificare a unui imobil înscris în Cartea Funciară prin Dezmembrare/ Alipire, se pot efectua în baza Hotărârii Consiliului Local și a Actului autentic prevăzut de Lege

Având în vedere cele prezentate mai sus inițiez și propun spre aprobare Consiliului Local Dorohoi prezentul proiect de hotărare.

PRIMAR,

ing. Dorin Alexandrescu



PRIMĂRIA MUNICIPIULUI DOROHOI

GRIGORE GHICA 34
715200 - DOROHOI
BOTOȘANI - ROMÂNIA
www.primariadorohoi.ro

Fax: +40(231)611310
Tel.: +40(231)610133
e-mail: primariadorohoi@primariadorohoi.ro



ROMÂNIA

Nr. 5708 /18.03.2024

**Se aprobă,
Primar**

ing. Dorin Alexandrescu

RAPORT DE SPECIALITATE

privind acordul Consiliului Local pentru efectuarea operațiunilor de dezmembrare a unor imobile, proprietatea publică a UAT Dorohoi, CF 56811

Ca urmare a admiterii cererii și emiterea Referatului de admitere a Oficiului de Cadastru și Publicitate imobiliară - Botoșani privind dezmembrarea imobilului înscris în Cartea Funciară nr. 56811, domeniul PUBLIC al UAT Dorohoi, situat în Intravilanul municipiului Dorohoi, str. 1 Decembrie nr. F.N. jud. Botoșani, a fost dezmembrat în 2 Loturi, după cum urmează:

Lot 1 - Nr. Cadastral alocat 59159 - având o suprafață măsurată de 19853 m²;

Lot 2 - Nr. Cadastral alocat 59160 - având o suprafață măsurată de 8865 m²;

Având în vedere solicitarea societății SC GAMA TOUR COMPANY SRL, înregistrată cu nr. 2801 din 28.02.2024, privind concesionarea unei suprafețe de teren în vederea construirii unei baze sportive cu investiția privată a acesteia,

Pentru înscrierea în cartea funciară a operațiunii de modificare a imobilului 56811 prin dezmembrare în 2 Loturi, documentația cadastrală va fi însoțită de act autentic de dezmembrare, conform reglementărilor Codului Civil și Legii 7/1996 republicată.

Având în vedere statutul de autoritate publică a Consiliului Local, conform prevederilor art. 136 alin. (1) din OUG 57/2019 privind Codul Administrativ, în aplicarea prevederilor legale mai sus invocate, apreciem că operațiunile de modificare a unui imobil înscris în Cartea Funciară prin Dezmembrare/ Alipire, se pot efectua în baza Hotărârii Consiliului Local și a Actului autentic prevăzut de Lege

Față de cele mai sus prezentate, supun spre analiză și dezbateră plenului Consiliului Local al municipiului Dorohoi, necesitatea și oportunitatea aprobării proiectului în forma inițiată.

**Director Patrimoniu,
ing. Sava-Daniel Cordlea-Ungureanu**

**Întocmit,
ing. Andrei Lucia Pasăre**

Acuzo la HCL
nr. 62/28.03.2024



Oficiul de Cadastru și Publicitate Imobiliară BOTOSANI
Biroul de Cadastru și Publicitate Imobiliară Dorohoi
Adresa: Dorohoi, str. Postei nr. 5, cod postal 715200, tel 0231610201

Nr.cerere	7113
Ziua	11
Luna	03
Anul	2024

REFERAT DE ADMITERE
(Dezmembrare imobil)



Domnului/Doamnei **MUNICIPIUL DOROHOI**
Domiciliul Loc. Dorohoi, Str A.I. Cuza , Nr. 23, Jud. Botosani, Municipiul Dorohoi

Referitor la cererea inregistrată sub numărul **7113** din data **11-03-2024**, vă informăm:

Imobilul situat in Loc. Dorohoi, Str 1DECEMBRIE, Nr. FN, Jud. Botosani, UAT Dorohoi avand numarul cadastral 56811 a fost dezmembrat in imobilele:

- 1) **59159** situat in Loc. Dorohoi, Str 1DECEMBRIE, Nr. FN, Jud. Botosani, UAT Dorohoi avand suprafata măsurată 19853 mp;
- 2) **59160** situat in Loc. Dorohoi, Str 1DECEMBRIE, Nr. FN, Jud. Botosani, UAT Dorohoi avand suprafata măsurată 8865 mp;

Certific că informațiile din prezentul extras sunt conforme cu datele din planul cadastral de carte funciară al OCPI BOTOSANI la data: 12-03-2024.

Situația prezentată poate face obiectul unor modificări ulterioare, in condițiile Legii cadastrului și a publicității imobiliare nr. 7/1996, republicată, cu modificările și completările ulterioare.

Inspector
GABRIELA REZUC

Gabriela Rezuc

Digitally signed by Gabriela Rezuc
Date: 2024.03.12 13:04:24 +02'00'



Oficiu de Cadastru și Publicitate Imobiliară BOTOSANI
Biroul de Cadastru și Publicitate Imobiliară Dorohoi

Dorohoi, str. Postei nr. 5, cod postal 715200, tel 0231610201

Nr.cerere	7113
Zlue	11
Luna	03
Anul	2024

Extras de Plan Cadastral de Carte Funciară
pentru
Imobil număr cadastral 56811 / UAT Dorohoi

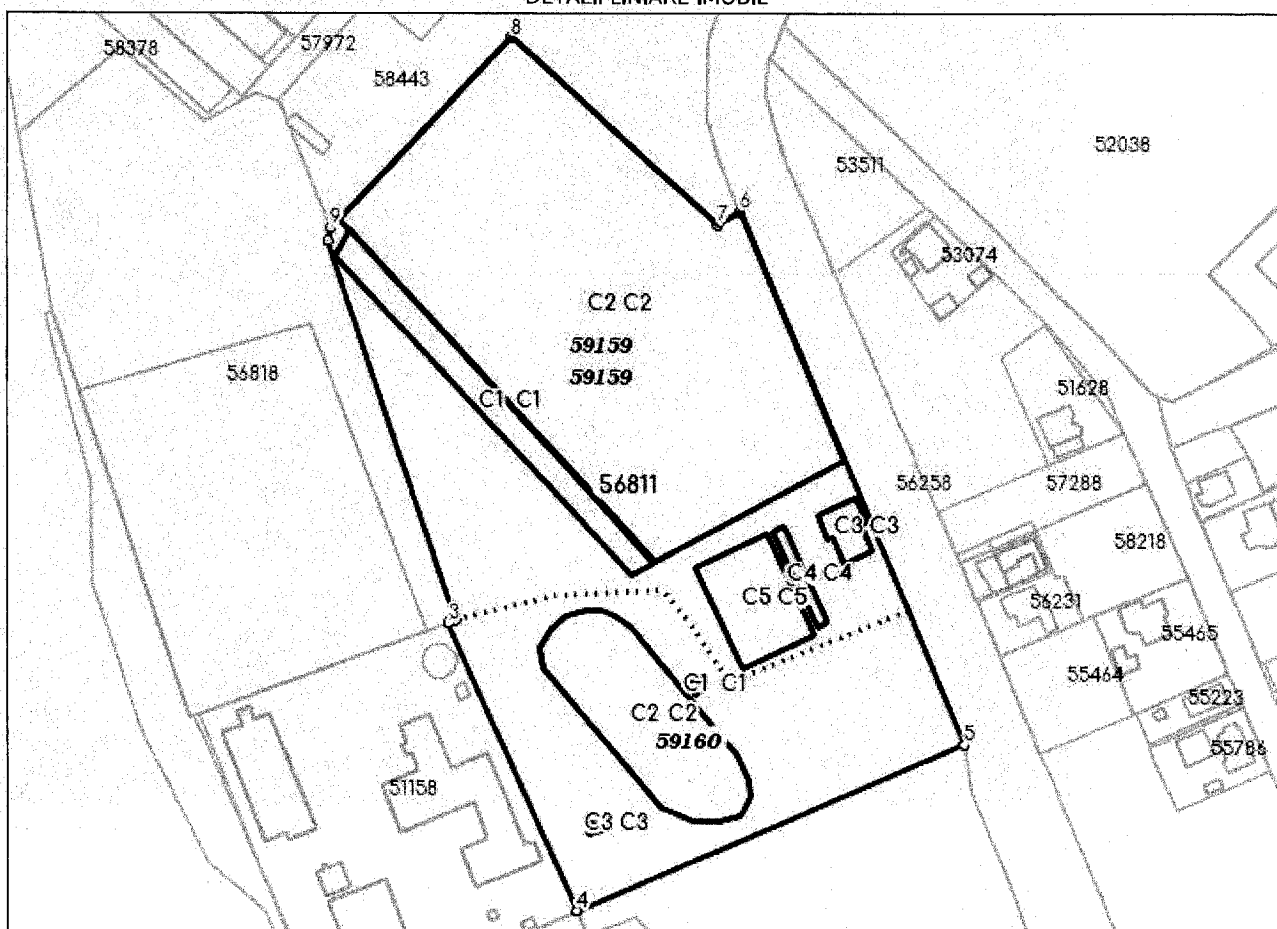
TEREN Intravilan**Adresa:** Loc. Dorohoi, Str 1decembrie, Nr. FN, Jud. Botosani

Comuna/Oraș/Municipiu: Dorohoi


Nr. cadastral	Suprafața măsurată	Observații / Referințe
56811	28718	Imobil partial împrejmuit.

* Suprafața este determinată în planul de proiecție Stereo 70.

DETALII LINIARE IMOBIL



**Incadrare in zonă
scara 1:5000**



Date referitoare la teren

Crt	Categoria de folosință	Intra vilan	Suprafața (mp)	Tarla	Parcelă	Observații / Referințe
1	curti constructii	DA	28.718		2520, 2521	Imobil parțial împrejmuit
TOTAL:			28.718			

Date referitoare la construcții

Crt	Numar	Destinație construcție	Supraf. (mp)	Situație juridică	Observații / Referințe
1	56811-C1	construcții anexa	1.112	Cu acte	Tribune.
2	56811-C2	construcții anexa	12.295	Cu acte	Teren fotbal + Pista atletism
3	56811-C3	construcții administrative și social culturale	186	Cu acte	Pavilion administrativ + vestiare. Suprafața construită la sol = 185,50 mp. Suprafața totală desfășurată = 298,41 mp.
4	56811-C4	construcții anexa	120	Cu acte	Pista popicarie. Suprafața totală măsurată = 120,45 mp.
5	56811-C5	construcții anexa	830	Cu acte	Teren - tenis, handbal, volei.
6	56811-C6	construcții anexa	14	Cu acte	Magazie.
7	56811-C7	construcții anexa	2.065	Cu acte	Teren + Pista antrenament
8	56811-C8	construcții anexa	18	Cu acte	Grup sanitar. Suprafața totală măsurată = 17,60 mp.

Lungime Segmente

1) Valorile lungimilor segmentelor sunt obținute din proiecție în plan.

Punct început	Punct sfârșit	Lungime segment (m)
1	2	123.166
2	3	2.5
3	4	96.288
4	5	128.992
5	6	177.344
6	7	7.962
7	8	85.432
8	9	80.432
9	1	3.914

** Lungimile segmentelor sunt determinate în planul de proiecție Stereo 70 și sunt rotunjite la 1 milimetru.

*** Distanța dintre puncte este formată din segmente cumulate ce sunt mai mici decât valoarea 1 milimetru.

Pentru acest imobil există înregistrate următoarele documentații cadastrale neînscrise în cartea funciară:

Nr Crt	Numar cerere	Data cerere	Termen eliberare	Obiect cerere
1	7113	11.03.2024	13.03.2024	Dezmembrare/Comasare

Ca urmare a soluționării cererii nr. 7113 înregistrată la data de 11.03.2024, s-a propus dezmembrarea imobilului rezultând următoarele imobile:

Nr Crt	Identificator electronic	Suprafața (mp)	Adresa
1	59159	19853	Loc. Dorohoi, Str 1decembrie, Nr. FN, Jud. Botosani
2	59160	8865	Loc. Dorohoi, Str 1decembrie, Nr. FN, Jud. Botosani

Certific că informațiile din prezentul extras sunt conforme cu datele din planul cadastral de carte funciară al OCPI BOTOSANI la data: 12-03-2024

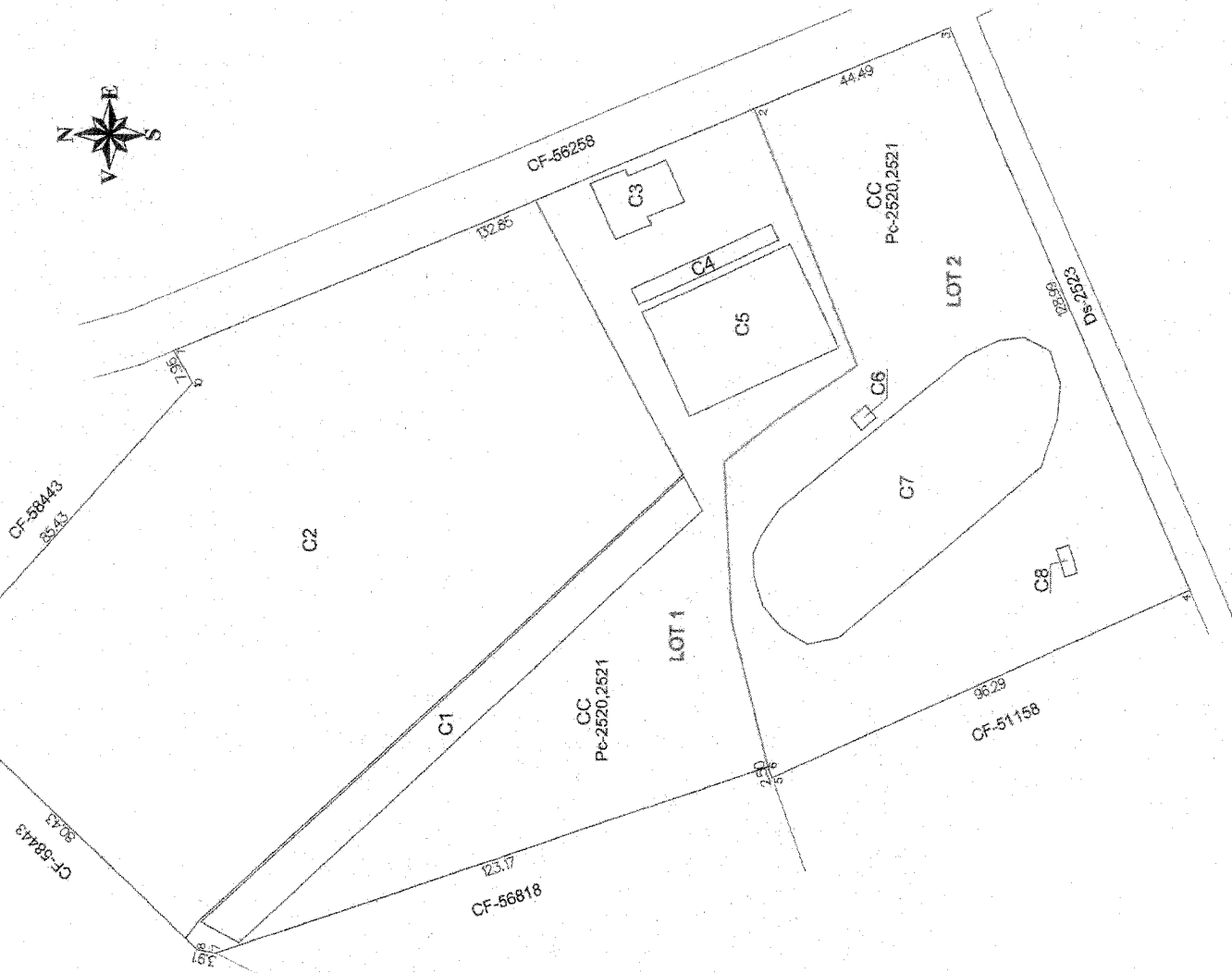
Situația prezentată poate face obiectul unor modificări ulterioare, în condițiile Legii cadastrului și publicității imobiliare nr. 7/1996, republicată.

Consilier/Inspector de specialitate,

GABRIELA REZUC
Gabriela RezucDigitally signed by Gabriela Rezuc
Date: 2024.03.12 13:04:45 +02'00'

**Plan de amplasament și delimitare a imobilului
cu propunerea de dezlipire**
Scara 1: 1000

Nr. cadastral 56811	Suprafața măsurată a imobilului (mp) 28718	Adresa imobilului
Nr. Cartea Funciară nr. 56811		Strada 1 Decembrie nr. FN, municipiul Dorohoi, județul Botoșani
		Unitatea Administrativ Teritorială (UAT) DOROHOI



dezlipire imobil

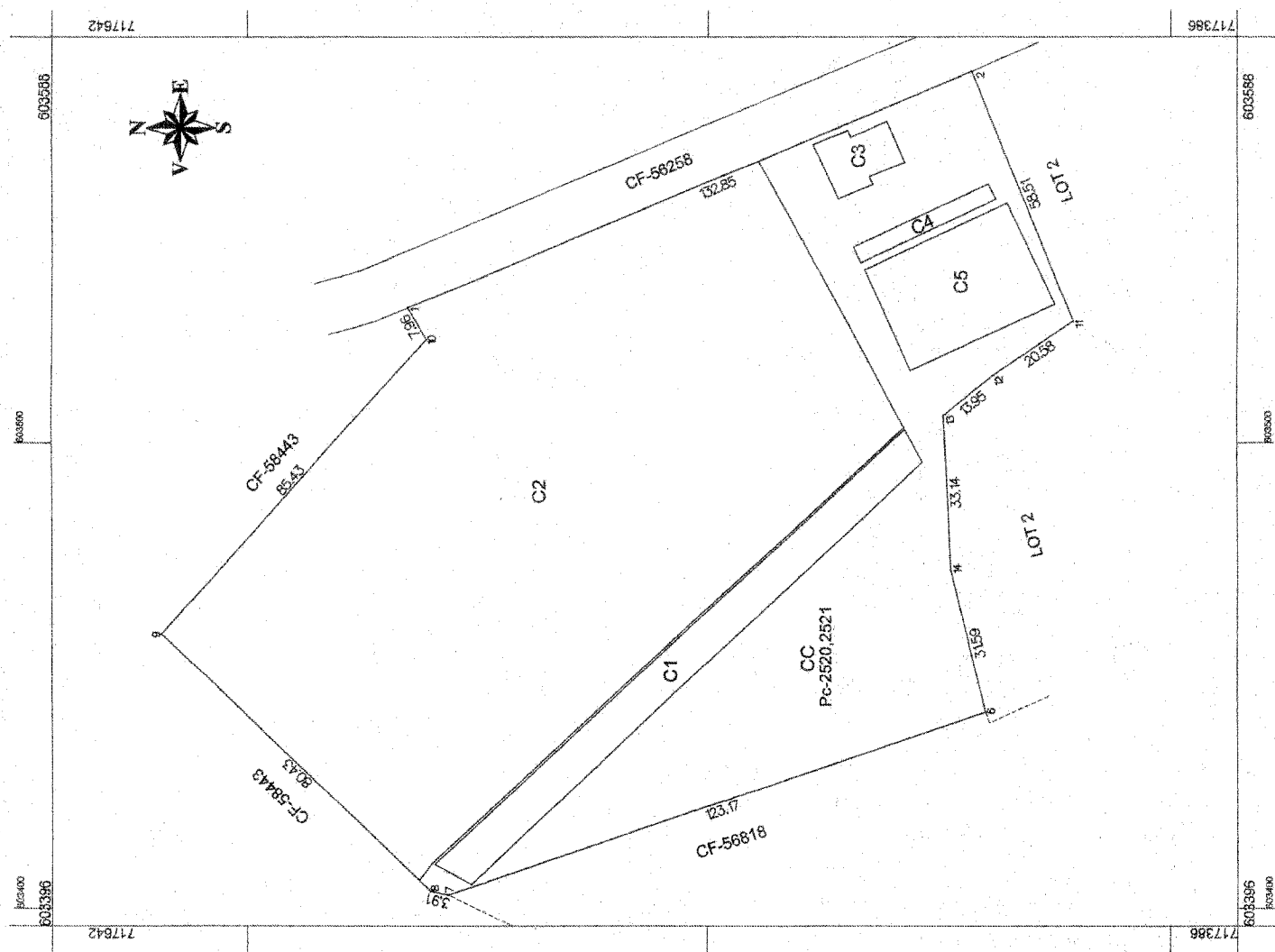
Situția actuală (înainte de dezlipire)		Situția viitoare (după dezlipire)	
Nr. cad.	Suprafața (mp)	Nr. cad.	Suprafața (mp)
56811	28718	59159	19855
		59160	8865
Total	28718		28718
Descrierea imobilului CC Pc-2520,2521		Descrierea imobilului CC Intravilan Pc-2520,2521 LOT 1 CC Intravilan Pc-2520,2521 LOT 2 CC Intravilan Pc-2520,2521	
Executant: PJ SC GEOTOP CAD COHAL SRL, Clasa III, Seria RO-B-I, Nr. 2199, PPA Ing. Cohal Catalin Cat. B, Seria RO-BT-F, Nr. 0099		Inspector, Confirm introducerea imobilului în baza de date integrată și atribuirea numărului cadastral. Semnătura și paraula Data: Gabriela Rezug Ștampila BCPI	
Confirm executarea măsurătorilor la teren, corectitudinea informării documentației cadastrale și corespondența acesteia cu realitatea din teren. Semnătura și ștampila Data: 05.03.2024		Confirm introducerea imobilului în baza de date integrată și atribuirea numărului cadastral. Semnătura și paraula Data: Gabriela Rezug Ștampila BCPI	
by Catalin Cohal Date: 2024.03.04 155923+02'00'		Digitally signed by Catalin Cohal Date: 2024.03.04 155923+02'00'	

Plan de amplasament și delimitare a imobilului

Scara 1: 1000

LOT 1

Nr. cadastral	Suprafața măsurată a imobilului (mp)	Adresa imobilului
59159	19853	strada 1 Decembrie nr. F.N., municipiul Dorohoi, județul Botoșani
Nr. Cartea Funciară	Unitatea Administrativ Teritorială (UAT)	
	DOROHOI	



A. Date referitoare la teren			Mențiuni	
Nr. parcelă	Categorie de folosință	Suprafața (mp)	Imobil parțial împrejmuit.	
2520, 2521	CC	19853		
Total		19853		
B. Date referitoare la construcții			Mențiuni	
Cod	Descrierea	Suprafața construită la sol (mp)		
C1	CA	1112	Tribune - Suprafața construită la sol = 1112 mp.	
C2	CA	12295	Teren fotbal + Pista atletism - Suprafața construită la sol = 12295 mp.	
C3	CAS	186	Pavilion administrativ-vestiare-Suprafața construită la sol = 186,50 mp.	
C4	CA	120	Suprafața totală desființată = 298 41 mp.	
C5	CA	830	Pista popicarie - Suprafața construită la sol = 120,45 mp.	
Total		14543	Teren tenis,handbal, volei - Suprafața construită la sol = 830 mp.	
Suprafața totală măsurată a imobilului = 19853 mp			Suprafața totală desființată = 14655,86 mp.	
Suprafața din acte a imobilului = 19853 mp				
Executor, P.J SC GEOTOP CAD COHAL SRL, Clasa III, Seria RO-B-J, Nr. 2199, PFA Iug. Cohal Catalin Cat. B. Seria RO-BT-F, Nr. 0099 Confirm executarea măsurătorilor la teren, corectitudinea înnoirii documentației cadastrale și corectitudinea accesoria cu realitatea din teren. Semnătura și ștampila Data: 05.03.2024				
Inspector, Confirm introducerea imobilului în baza de date integrată și atribuirea numărului cadastral. Semnătura și parafă Gabriel Rezac Data: Ștampila BCPI				

Digitally signed by Catalin Cohal
Date: 2024.03.12 10:04:40 UTC

Digitally signed by Gabriel Rezac
Date:
Ștampila BCPI

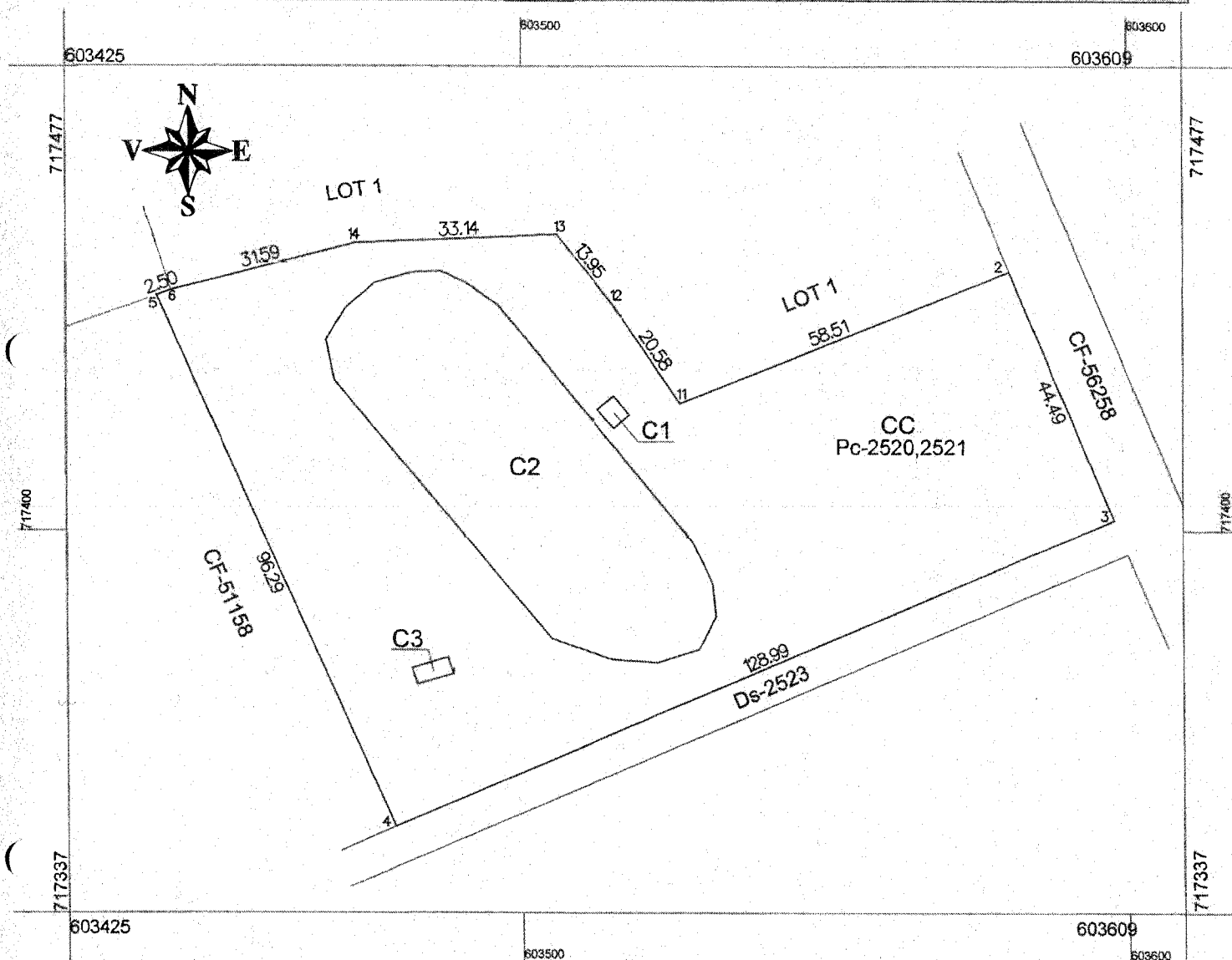
Digitally signed by Catalin Cohal
Date: 2024.03.04
150035-102.00

Plan de amplasament și delimitare a imobilului

Scara 1: 1000


LOT 2


Nr. cadastral	Suprafața măsurată a imobilului (mp)	Adresa imobilului
59160	8865	strada 1 Decembrie nr. FN, municipiul Dorohoi, județul Botoșani
Nr. Cartea Funciară	Unitatea Administrativ Teritorială (UAT)	
	DOROHOI	



A. Date referitoare la teren			
Nr. parcelă	Categorie de folosință	Suprafața (mp)	Mențiuni
2520, 2521	CC	8865	Imobil parțial împrejmuit.
Total		8865	-
B. Date referitoare la construcții			
Cod	Destinația	Suprafața construită la sol(mp)	Mențiuni
C1	CA	14	Magazie - Suprafața construită la sol = 14 mp.
C2	CA	2065	Teren + pistă antrenament - Suprafața construită la sol = 2065 mp.
C3	CA	18	Grup sanitar - Suprafața construită la sol = 17,60 mp.
Total		2097	Suprafața totală desfășurată = 2096,6 mp.
Suprafața totală măsurată a imobilului = 8865 mp			
Suprafața din acte a imobilului = 8865 mp			
Executant, PJ SC GEOTOP CAD COHAL SRL, Clasa III, Seria RO-B-J, Nr. 2199, PFA Ing. Cohal Cătălin Cat. B, Seria RO-BT-F, Nr. 0099		Inspector, Confirm introducerea imobilului în baza de date integrată și atribuirea numărului cadastral. Semnătura și parafa	
Confirm executarea măsurătorilor la teren, corectitudinea întocmirii documentației cadastrale și corespondența acestora cu realitatea din teren.		Data: Ștampila BCPI	
Semnătura și ștampila Data: 05.03.2024		Digitally signed by Gabriela Rezuc Date: 2024.03.12 13:02:18 +02'00'	
Catalin Cohal		Gabriela Rezuc	
Digitally signed by Catalin Cohal Date: 2024.03.11 13:34:18 +02'00'		Digitally signed by Gabriela Rezuc Date: 2024.03.12 13:02:18 +02'00'	









CONSILIUL LOCAL AL MUNICIPIULUI DOROHOI

GRIGORE GHICA 34
715200 - DOROHOI
BOTOȘANI - ROMÂNIA
www.primariadorohoi.ro

Fax: +40(231)611310
Tel.: +40(231)610133
e-mail: primariadorohoi@primariadorohoi.ro



RAPORT DE AVIZARE

la proiectul de hotarare cu privire la aprobarea
acordului de IPT pentru efectuarea operatiunilor de decontare
a unor bugete, CF 5684

Comisia administratie publica locala, juridica, apararea ordinii publice, respectarea
drepturilor si libertatilor cetatenilor,

analizand referatul de specialitate nr. 3708 din 18.03.24, intocmit de
Pasare Andrei si proiectul de
hotarare initiat de Primarul Municipiului Dorohoi,

Avand in vedere ca cele propuse (nu) se incadreaza in prevederile legale, comisia considera
ca proiectul de hotarare prezentat poate fi aprobat cu urmatoarele amendamente (daca va fi cazul
):

2

Amendamentele formulate de noi, le motivam astfel :

2

Avand in vedere cele de mai sus, membrii comisiei administratie publica locala, juridica,
apararea ordinii publice, respectarea drepturilor si libertatilor cetatenilor,


avizeaza favorabil proiectul de hotarare si propune Consiliului Local aprobarea acestuia
in forma prezentata de initiator (in cazul in care comisia nu avizeaza favorabil proiectul de
hotarare, va mentiona cauzele si va face propuneri in consecinta.)

AVIZ FAVORABIL

PRESEDINTE COMISIE,
Ioan Sorin Danila

SECRETAR,
Vasile Mandache

MEMBRI :
Vlad Andrei Ivanescu



CONSILIUL LOCAL AL MUNICIPIULUI DOROHOI

ALTEZANA 11

Grigore Ghica nr. 34
715200 – DOROHOI
BOTOSANI – ROMÂNIA

Fax: +40(231)611310
Tel.: +40(231)610133
e-mail: primariadorohoi@primariadorohoi.ro



ROMÂNIA

COMISIA PENTRU ORGANIZAREA ȘI DEZVOLTAREA URBANISTICĂ, LUCRĂRI PUBLICE, PROTECȚIA MEDIULUI ÎNCONJURĂTOR, TURISM, MONUMENTE ISTORICE ȘI DE ARHITECTURĂ AL MUNICIPIULUI DOROHOI

RAPORT DE AVIZARE

a proiectului de hotarare privind acordul Consiliului Local pentru efectuarea operațiunilor de dezmembrare a unor imobile, proprietatea publică a UAT Dorohoi, CF 56811.

Comisia întrunită în ședință în data de 21.03.2024, a analizat :

- Referatul de aprobare al Primarului Municipiului Dorohoi, ing. Dorin Alexandrescu, cu nr. 3708 din 18.03.2024 precum și
- Raportul de specialitate întocmit de chichei Pasare, cu nr. 3708 din 18.03.2024

privind acordul Consiliului Local pentru efectuarea operațiunilor de dezmembrare a unor imobile, proprietatea publică a UAT Dorohoi, CF 56811.

La nivelul comisiei s-au analizat oportunitatea, circumstanțele și împrejurările adoptării prezentului proiect de hotărâre.

Nu au fost formulate amendamente.

Comisia **AVIZEAZĂ FAVORABIL** proiectul de hotărâre și îl propune spre adoptare Consiliului Local.

Bolohan-Suhariuc
Andrei

Președinte

Gherman
Loredana Mihaela

Secretar

Butnariu Vergil


Membru

Topalaga Lucian-
Stelian

Membru

Parascan Petru -
Fulger

Membru



CONSILIUL LOCAL AL MUNICIPIULUI DOROHOI

Grigore Ghica nr. 34
715200 – DOROHOI
BOTOȘANI – ROMÂNIA
www.primariadorohoi.ro

Fax: +40(231)611310
Tel.: +40(231)610133
e-mail: primariadorohoi@primariadorohoi.ro



COMISIA PENTRU ACTIVITĂȚI ECONOMICE, BUGET, FINANȚE ȘI ADMINISTRAREA DOMENIULUI PUBLIC ȘI PRIVAT AL MUNICIPIULUI DOROHOI

RAPORT

de avizare a proiectului de hotărâre privind „acordul Consiliului Local pentru efectuarea operațiunilor de dezmembrare a unor imobile, proprietate publică a UAT Dorohoi, CF 56811”

Comisia întrunită în ședință în data de 28.03.2024 a analizat :

- Referatul de aprobare al Primarului Municipiului Dorohoi, ing. Dorin Alexandrescu, cu nr. 3708 din 18.03.2024, precum și
- Raportul de specialitate nr. 3708 din 18.03.2024, precum și documentația ce îl însoțește,

Prin care se propune aprobarea de către Consiliul Local a efectuării operațiunilor de dezmembrare a imobilului proprietate publică a UAT Dorohoi, înscris în CF 56811.

La nivelul comisiei s-au analizat oportunitatea, circumstanțele și împrejurările adoptării prezentului proiect de hotărâre.

Nu au fost formulate amendamente.

Comisia **AVIZEAZĂ FAVORABIL** proiectul de hotărâre și îl propune spre adoptare Consiliului Local.

Sergiu Nacu Digitally signed by Sergiu Nacu
Date: 2024.03.28
08:17:03 +02'00' Zegrea Maria-Secretar

Dogaru Cristian- Membru Gavriluță Paula-Membru

Bursuc Constantin-Membru