



CONSILIUL LOCAL AL MUNICIPIULUI DORHOI

GRIGORE GHICA 34
715200 - DORHOI
BOTOȘANI - ROMÂNIA
www.primariadorohoi.ro

Fax: +40(231)611310
Tel.: +40(231)610133
e-mail: primariadorohoi@primariadorohoi.ro



PROIECT

HOTĂRÂRE

privind actualizarea de date a unor imobile ce aparțin domeniului public al municipiului Dorohoi, județul Botoșani

Consiliul Local al Municipiului Dorohoi, județul Botoșani, întrunit în ședința extraordinară în data de 06.12.2024,

ținând cont de referatul de aprobare nr. 14883 din 04.12.2024,

analizând raportul de specialitate înregistrat la nr. nr. 14883 din 04.12.2024, întocmit de Direcția Patrimoniu, prin care se supune aprobării Consiliului Local aprobarea actualizarea de date a unor imobile ce aparțin domeniului public al municipiului Dorohoi, județul Botoșani

având în vedere prevederile:

- art.129 alin(2), litera „c,, din Ordonanța de Urgență nr. 57/2019, privind Codul Administrativ,
- art. 8, alin. (1) și alin (2) din Ordonanța Guvernului nr. 43/1997 privind regimul drumurilor cu modificările și completările ulterioare;
- art. 286 alin. (1) și alin. (4), art. 287 lit. b), art. 289 alin.(2) din OUG 57/2019 privind codul administrativ, cu modificările și completările ulterioare;

vazând raportul de specialitate al comisiilor de specialitate din cadrul Consiliului Local al Municipiului Dorohoi,

în temeiul art. 139 alin. (2) lit. g) din Ordonanța de Urgență nr. 57/2019, privind Codul Administrativ,

hotărăște:

Art. 1 Se aprobă actualizarea de date a unor imobile ce aparțin domeniului public al municipiului Dorohoi, județul Botoșani, în vederea înscrierii în Cartea Funciară a acestora, conform Anexei nr. 1, parte integrantă din prezenta hotărâre.

Art. 2. Primarul Municipiului Dorohoi, prin Direcția Patrimoniu va duce la îndeplinire prevederile prezentei hotărâri.

Art. 3. Prezenta hotărâre se va comunica:

- Instituției Prefectului - Județul Botoșani;
- Primarului Municipiului Dorohoi;
- Direcției Patrimoniu;
- Mass-mediei locale;
- Oficiului de Cadastru și Publicitate Imobiliară;

Inițiator,

PRIMAR

ing. Dorin Alexandrescu



Avizat de legalitate,
SECRETAR GENERAL UAT

jr. Ciprian Dohotariu



INIȚIATOR

Primar

ing. Dorin Alexandrescu

Nr. crt.	Cod de clasificare	Parcelă Cadastrală	Denumirea bunului	Elemente de identificare	Suprafață (mp)	Situația actuală	Anul Dobândirii / Dării în folosință
1	1.3.7.2.	3565	Teren - Drum	Teren situat în municipiul Dorohoi str. Duzilor	3474	Domeniul Public HG 971/2002 (poziția nr. 61 din Anexa nr. 3)	1976
2	1.3.7.2.	2268	Teren - Drum	Teren situat în municipiul Dorohoi str. Dumitru Furtună	3592	Domeniul Public HG 971/2002 (poziția nr. 63 din Anexa nr. 3)	1968

COMISIE SPECIALĂ CONFORM DISPOZIȚIEI 1033 /24.11.2020

Președinte,

Primar

ing. Dorin Alexandrescu

Secretarul general al unității administrativ-teritoriale, jr. Ciprian Dohotariu

Direcția Economică, ec. Băetu Constantin

Arhitect Șef, ing. Cătălin Ilași

Director Patrimoniu, Sava Daniel Corolea Ungureanu

Compartment juridic-contencios, jr. Ramona Cristina Luca

Compartment Registru Agricol, ref. Andrei Ovidiu Rupega



CONSILIUL LOCAL AL MUNICIPIULUI DOROHOI

GRIGORE GHICA 34
715200 - DOROHOI
BOTOȘANI - ROMÂNIA
www.primariadorohoi.ro

Fax: +40(231)611310
Tel.: +40(231)610133
e-mail: primariadorohoi@primariadorohoi.ro



ROMÂNIA

Nr. 4833 din 04.12.2024

REFERAT DE APROBARE

privind actualizarea de date a unor imobile ce aparțin domeniului public al municipiului Dorohoi, județul Botoșani

Având în vedere că, pentru a putea intabula terenurile și pentru a putea înscrie în cartea funciară terenuri identificate ca aparținând domeniului public, se impune actualizarea datelor tehnice a acestora și anume - elemente de identificare precum: parcelă cadastrală, suprafață, elemente de identificare, etc.

Ținând cont de Procesul Verbal nr. 4833 din 04.12.2024, a Comisiei numită prin Dispoziția Primarului 1033/24.11.2020, cu privire la constituirea comisiei speciale de inventariere a domeniului public și privat al Municipiului Dorohoi și numirea membrilor supleanți pentru fiecare membru al comisiei speciale, conform prevederilor Hotărârii nr. 392/2020 - privind întocmirea inventarului bunurilor care alcătuiesc domeniul public și privat al comunelor, al orașelor, al municipiilor și al județelor,

Se aprobă actualizarea de date a unor imobile ce aparțin domeniului public al municipiului Dorohoi, județul Botoșani astfel:

Nr. crt.	Cod de clasificare	Parcelă Cadastrală	Denumirea bunului	Elemente de identificare	Suprafață (mp)	Situația actuală	Anul Dobândirii / Dării în folosință
1	1.3.7.2.	3565	Teren - Drum	Teren situat în municipiul Dorohoi str. Duzilor	3474	Domeniul Public HG 971/2002 (poziția nr. 61 din Anexa nr. 3)	1976
2	1.3.7.2.	2268	Teren - Drum	Teren situat în municipiul Dorohoi str. Dumitru Furtună	3592	Domeniul Public HG 971/2002 (poziția nr. 63 din Anexa nr. 3)	1968

Având în vedere cele prezentate mai sus, inițiez și propun spre aprobare Consiliului Local Dorohoi prezentul proiect de hotărâre.

PRIMAR,

ing. Dorin Alexandrescu



CONSILIUL LOCAL AL MUNICIPIULUI DOROHOI

GRIGORE GHICA 34
715200 - DOROHOI
BOTOȘANI - ROMÂNIA
www.primariadorohoi.ro

Fax: +40(231)611310
Tel.: +40(231)610133
e-mail: primariadorohoi@primariadorohoi.ro



ROMÂNIA

Nr. 4833 din 04.12.2024

Se aprobă,
Primar
ing. Dorin Alexandrescu

RAPORT DE SPECIALITATE

privind actualizarea de date a unor imobile ce aparțin domeniului public al municipiului Dorohoi, județul Botoșani

Avand în vedere că, pentru a putea intabula terenurile și pentru a putea înscrie în cartea funciară terenuri identificate ca aparținând domeniului public, se impune actualizarea datelor tehnice a acestora și anume - elemente de identificare precum: parcelă cadastrală, suprafață, elemente de identificare, etc.

Ținând cont de Procesul Verbal nr. 4833 din 04.12.2024, a Comisiei numită prin Dispoziția Primarului 1033/24.11.2020, cu privire la constituirea comisiei speciale de inventariere a domeniului public și privat al Municipiului Dorohoi și numirea membrilor supleanți pentru fiecare membru al comisiei speciale, conform prevederilor Hotărârii nr. 392/2020 - privind întocmirea inventarului bunurilor care alcătuiesc domeniul public și privat al comunelor, al orașelor, al municipiilor și al județelor,


Se aprobă actualizarea de date a unor imobile ce aparțin domeniului public al municipiului Dorohoi, județul Botoșani astfel:

Nr. crt.	Cod de clasificare	Parcelă Cadastrală	Denumirea bunului	Elemente de identificare	Suprafață (mp)	Situația actuală	Anul Dobândirii / Dării în folosință
1	1.3.7.2.	3565	Teren - Drum	Teren situat în municipiul Dorohoi str. Duzilor	3474	Domeniul Public HG 971/2002 (poziția nr. 61 din Anexa nr. 3)	1976


2	1.3.7.2.	2268	Teren - Drum	Teren situat în municipiul Dorohoi str. Dumitru Furtună	3592	Domeniul Public HG 971/2002 (poziția nr. 63 din Anexa nr. 3)	1968
---	----------	------	--------------	---	------	---	------

Având în vedere cele prezentate mai sus propun spre aprobare prezentul proiect de hotărare.

Director Patrimoniu,
ing. Sava-Daniel Corolea-Ungureanu



Întocmit:
Consilier:
ing. Andrei Lucian Pasăre






PRIMĂRIA MUNICIPIULUI DOROHOI

GRIGORE GHICA 34
715200 - DOROHOI
BOTOȘANI - ROMÂNIA
www.primariadorohoi.ro

Fax: +40(231)611310
Tel.: +40(231)610133
e-mail: primariadorohoi@primariadorohoi.ro



Nr. 4853 din 04.12.2024

PROCES VERBAL încheiat astăzi 04.12.2024

Comisia numită prin Dispoziția Primarului nr. 1033/24.11.2020, cu privire la constituirea comisiei speciale de inventariere a domeniului public și privat al Municipiului Dorohoi și numirea membrilor supleanți pentru fiecare membru al comisiei speciale, conform prevederilor Hotărârii nr. 392/2020 - privind întocmirea inventarului bunurilor care alcătuiesc domeniul public și privat al comunelor, al orașelor, al municipiilor și al județelor,

având în vedere că pentru a putea intabula terenurile și pentru a putea înscrie în cartea funciară se impune actualizarea datelor tehnice a acestora și anume - elemente de identificare precum: parcelă cadastrală, suprafață, elemente de identificare, etc.

Constatăm că este necesară actualizarea datelor tehnice a acestora, după cum urmează:

Nr. crt.	Cod de clasificare	Parcelă Cadastrală	Denumirea bunului	Elemente de identificare	Suprafață (mp)	Situația actuală	Anul Dobândirii / Dării în folosință
1	1.3.7.2.	3565	Teren - Drum	Teren situat în municipiul Dorohoi str. Duzilor	3474	Domeniul Public HG 971/2002 (poziția nr. 61 din Anexa nr. 3)	1976
2	1.3.7.2.	2268	Teren - Drum	Teren situat în municipiul Dorohoi str. Dumitru Furtună	3592	Domeniul Public HG 971/2002 (poziția nr. 63 din Anexa nr. 3)	1968

Drept pentru care s-a încheiat și semnat prezentul proces-verbal

Președinte,

Primarul municipiului Dorohoi

ing. Dorin Alexandrescu

Secretar General al municipiului Dorohoi- jr. Ciprian Dohotariu

Direcția Economică - ec. Băetu Constantin

Arhitect Șef - ing. Cătălin Ilași

Director Patrimoniu - ing. Sava Daniel Corolea Ungureanu




Compartiment juridic - contencios - jr. Ramona Cristina Luca

Compartiment Registru Agricol- ref. Andrei Ovidiu Rumeaga

Plan de amplasament și delimitare a imobilului

Scara 1:1000

Nr. cadastral	Suprafața măsurată a imobilului (mp)	Adresa imobilului
	3592	Strada Dumitru Furtună, intravilan Pc-2268, municipiul Dorohoi, județul Botoșani
Nr. Cartea Funciară	Unitatea Administrativ Teritorială (UAT)	
	DORHOI	



A. Date referitoare la teren			
Nr. parcelă	Categorie de folosință	Suprafața (mp)	Mențiuni
2268	DR	3592	-
Total		3592	-
B. Date referitoare la construcții			
Cod	Destinația	Suprafața construită la sol (mp)	Mențiuni
-	-	-	-
Suprafața totală măsurată a imobilului = 3592 mp			
Suprafața din act = 3592 mp			
Executant, PJ SC GEOTOP CAD COHAL SRL, Clasa III, Seria RO-B-J, Nr. 2199, PFA Ing. Cohal Cătălin Cat. B, Seria RO-BT-F, Nr. 0099 Confirm executarea măsurătorilor la teren, corectitudinea întocmirii documentației cadastrale și corespondența acesteia cu realitatea din teren. Semnătura și ștampila Data: 04.12.2024		Inspector, Confirm introducerea imobilului în baza de date integrată și atribuirea numărului cadastral. Semnătura și parafa Data: Ștampila BCPI	

PLAN DE AMPLASAMENT SI DELIMITARE A IMOBILULUI

SCARA 1: 2000

Numar cadastral	Supraf. masurata	Adresa imobilului:
	3474 mp	Intravilan Mun. Dorohoi, Jud. BOTOSANI, str. Duzilor
Nr. Carte Funciara	Unitatea Administrativ Teritoriala (UAT)	
	DOROHOI	

717400

717200

A. Date referitoare la teren			
D/E	Numar parcela	Categoria de folosinta	Supraf. (mp)
	3565	DR	3474 mp
			Strada Duzilor.
			L = 424 m.
TOTAL			
3474 mp			
B. Date referitoare la constructii			
Cod constructie	Destinatia	Suprf. constr. la sol	Mentiiuni
TOTAL			
Suprafata totala masurata a imobilului = 3474 mp			
Suprafata din act = 3474 mp			

Executant: PFA SUCEVEANU RAZVAN

Inspector

Confirm executarea masuratorilor la teren, corectitudinea intocmirii documentatiei cadastrale si corespondenta acesteia cu realitatea din teren.

Confirm introducerea imobilului in baza de date integrata si atribuirea numarului cadastral

SUCEVEANU RAZVAN
 Suceveanu Razvan
 Nr. inregistrare si actiune ANCFI 0997
 Categorie B
 ANCFI
 2024:12.04 11:19:47 +0200

Semnatura si stampila

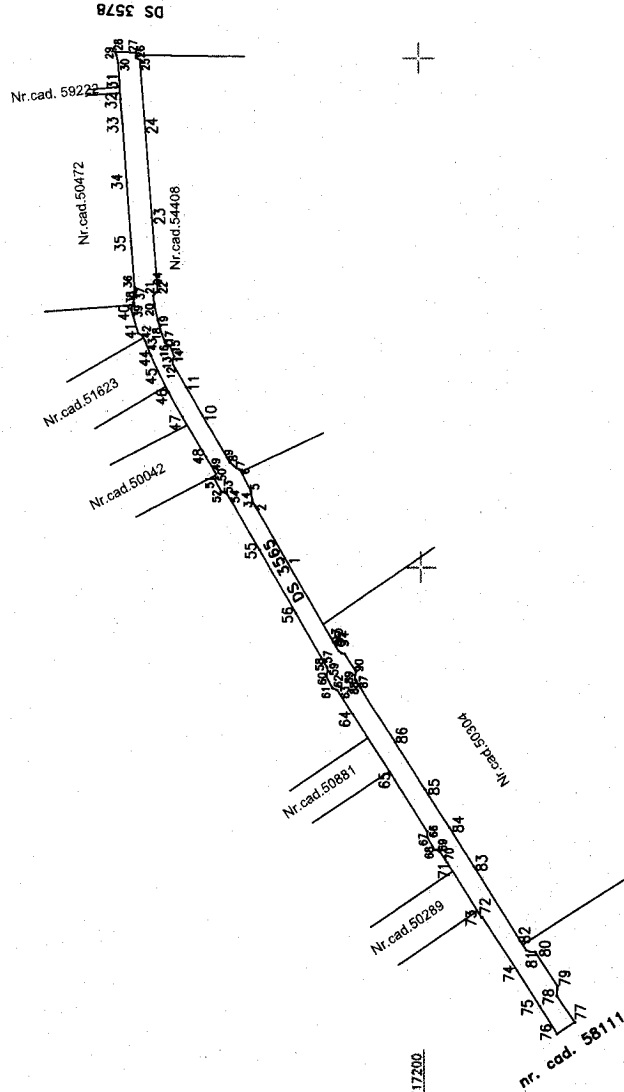
Data: 04.12.2024

Stampila BCPI

717000

605400

605200



717400

717200

717000

605400

605200

Stampila BCPI