



PRIMĂRIA MUNICIPIULUI DOROHOI

GRIGORE GHICA 34
715200 - DOROHOI
BOTOȘANI - ROMÂNIA
www.primariadorohoi.ro

Fax: +40(231)811310
Tel.: +40(231)810133
e-mail: primariadorohoi@primariadorohoi.ro



PROIECT

HOTĂRÂRE

privind aprobarea „Registrului local al spațiilor verzi din Municipiul Dorohoi”

Consiliul Local al Municipiului Dorohoi, Județul Botoșani, întrunit în ședință ordinară la data de 30.05.2023,

Analizând Referatul de aprobare al Primarului Municipiului Dorohoi nr. 7615 din 11.05.2023 și Raportul de specialitate nr. 7615 din 11.05.2023 elaborat de Compartimentul Mediu, Compartiment Urbanism, disciplină în construcții, Direcția Patrimoniu cu privire la aprobarea „Registrului local al spațiilor verzi din Municipiul Dorohoi”,

Având în vedere avizele favorabile ale comisiilor de specialitate din cadrul Consiliului Local Dorohoi,

În conformitate cu prevederile art. 16, alin. (1) și art. 17 din Legea nr. 24/2007 privind reglementarea și administrarea spațiilor verzi din intravilanul localităților – REPUBLICATĂ,

În baza ORDINULUI nr. 1466 din 17 mai 2010 pentru modificarea Ordinului ministrului dezvoltării, lucrărilor publice și locuințelor nr. 1.549/2008 privind aprobarea Normelor tehnice pentru elaborarea Registrului local al spațiilor verzi

În temeiul art. 196 alin. (1) lit. a) și ale art. 139 alin. (3) lit. g) din Ordonanța de urgență a Guvernului nr. 57/2019 privind Codul Administrativ, cu modificările și completările ulterioare,

HOTĂRĂȘTE:

Art.1. - (1) Se aprobă Registrul Local al Spațiilor Verzi din Municipiul Dorohoi, conform anexei care face parte integrantă din prezenta hotărâre;

(2) Registrul prevăzut la alin. (1) se actualizează ori de câte ori intervin modificări, conform art. 16 alin. (1) din Legea nr. 24/2007 privind reglementarea și administrarea spațiilor verzi din intravilanul localităților – REPUBLICATĂ;

Art.2. - UAT Dorohoi are obligația de a întreține și actualiza Registrul Local al Spațiilor Verzi din Municipiul Dorohoi și de a comunica anual Consiliului Local al Municipiului Dorohoi un raport privind actualizarea registrului pentru anul precedent.

Art.3. - Registrul Local al Spațiilor Verzi din Municipiul Dorohoi va fi avut în vedere la întocmirea documentațiilor de urbanism, precum și la eliberarea certificatelor de urbanism și autorizațiilor de construire.


Art.4. - Primarul Municipiului Dorohoi, prin Compartimentul Mediu, Compartiment Urbanism, disciplină în construcții, Direcția Patrimoniu și celelalte servicii din aparatul de specialitate, după caz, va duce la îndeplinire prevederile prezentei hotărâri.

Art.5. - Începând cu data intrării în vigoare a prezentei hotărâri, H.C.L. nr. 200/11.10.2017 își încetează aplicabilitatea.


Art.6. - Prezenta hotărâre se va comunica:


- Instituției Prefectului Județului Botoșani;
- Primarului Municipiului Dorohoi;
- Direcțiilor prevăzute la art.4;
- Direcției Edilitare;
- Mass-Mediei locale.

**INIȚIATOR,
PRIMAR,
DORIN ALEXANDRESCU**



**AVIZAT DE LEGALITATE,
Secretarul general al U.A.T. Dorohoi,
JR. DOHOTARIU CIPRIAN**





PRIMĂRIA MUNICIPIULUI DOROHOI

GRIGORE GHICA 34
715200 - DOROHOI
BOTOȘANI - ROMÂNIA
www.primariadorohoi.ro

Fax: +40(231)611310
Tel.: +40(231)610133
e-mail: primariadorohoi@primariadorohoi.ro



COMPARTIMENTUL MEDIU
Nr. 7615 /11.05.2023

Aprobat,
Primar,
ing. Dorin Alexandrescu

RAPORT DE SPECIALITATE al proiectului de hotărâre privind aprobarea „Registrului local al spațiilor verzi din Municipiul Dorohoi”

Potrivit prevederilor Legii nr. 24/2007 privind reglementarea și administrarea spațiilor verzi din intravilanul localităților, republicată, cu modificările și completările ulterioare, autoritățile administrației publice locale au obligația să țină evidența spațiilor verzi din intravilanul localităților, prin constituirea registrelor locale ale spațiilor verzi, pe care le actualizează ori de câte ori intervin modificări.

Registrul local al spațiilor verzi reprezintă o documentație complexă privind evidența spațiilor verzi din intravilanul municipiului care se constituie ca un sistem informațional de tip GIS și care cuprinde inventarierea, evidențierea tipului de proprietate și a modului de administrare și descrierea caracteristicilor cantitative și calitative ale vegetației. Acesta cuprinde date tehnice în conformitate cu **”NORMELE TEHNICE pentru elaborarea Registrului local al spațiilor verzi din intravilanul localităților” aprobate prin ORDIN nr. 1466 din 17 mai 2010 pentru modificarea Ordinului ministrului dezvoltării, lucrărilor publice și locuințelor nr. 1.549/2008.**

Executarea lucrărilor de identificare, cartografiere, măsurare și reprezentare a spațiilor verzi din intravilanul orașului s-au realizat pe baza planurilor topografice, cadastrale furnizate de administrația publică locală sau ortofotoplanurilor georeferențiate acreditate sau furnizate de ANCPI.

Sistemul informațional al spațiilor verzi ca rezultată a lucrărilor de măsurare, identificare, inventariere și cartare a terenurilor definite ca spații verzi, precum și a culegerii de informații specifice privind speciile de arbori și vegetația existentă, cu determinarea indicilor calitativi și cantitativi, cuprinde:

- ❖ harta digitală tip GIS - Sistem Informațional Geografic (aceasta poate fi consultată accesând <http://advances.ro/aplicatie/>, urmând a fi urcată pe site-ul Primăriei Municipiului Dorohoi după aprobarea Registrului Local al Spațiilor Verzi în Consiliul Local);

- ❖ banca de date privind spațiile verzi;

- ❖ liste de nomenclatoare specifice.

Baza de date geospațială este realizată în sistemul național de proiecție Stereo 1970 identificabil în baza de date EPSG sub codul 3844 conform ANCPI. Datele geospațiale generate în cadrul acestui proiect sunt stocate sub forma unor fișiere de tip shapefile (Shapefile-ul este un format de date vector geospațiale pentru software-ul Sistemelor informaționale geografice GIS).

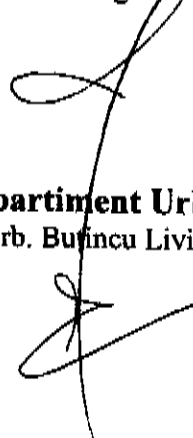
Astfel, harta digitală de tip GIS alaborată cuprinde:

- 1) Terenurile definite ca spații verzi; amplasament, suprafață, regim juridic (domeniul public/privat), specii de arbori existenți cu număr unic de identificare, amplasament, specie, diametru, înălțime, evaluarea stării de viabilitate și a gradului de întreținere;
- 2) Distribuția arborilor izolați și a arborilor ocrotiți;
- 3) Terenurile degradate care ar putea fi reabilitate ca spații verzi – nu este cazul.

Conform art. 16 alin. (1) din Legea nr. 24/2007 privind reglementarea și administrarea spațiilor verzi din intravilanul localităților, republicată, cu modificările și completările ulterioare, RLSV va fi actualizat ori de câte ori intervin modificări.

Având în vedere cele prezentate anterior, precum și faptul că Municipiul Dorohoi nu beneficiază de un RLSV conform ORDINULUI nr. 1466 din 17 mai 2010, considerăm că proiectul de hotărâre pentru aprobarea „Registrului local al spațiilor verzi din Municipiul Dorohoi”, se încadrează în prevederile legale în vigoare și poate fi supus dezbaterii și aprobării.

Directia Patrimoniu
ing. Corolea-Ungureanu Sava-Daniel



Compartiment Urbanism
urb. Bușincu Liviu



Compartiment Mediu
cons. Lazăr Alexandru-Julian





PRIMĂRIA MUNICIPIULUI DOROHOI

GRIGORE GHICA 34
715200 - DOROHOI
BOTOȘANI - ROMÂNIA
www.primariadorohoi.ro

Fax: +40(231)811310
Tel.: +40(231)810133
e-mail: primariadorohoi@primariadorohoi.ro



NR. 7615 / 11.05.2023

REFERAT DE APROBARE

În conformitate cu prevederile art. 16, alin. (1) și art. 17 din Legea nr. 24/2007 privind reglementarea și administrarea spațiilor verzi din intravilanul localităților – REPUBLICATĂ,

În baza ORDINULUI nr. 1466 din 17 mai 2010 pentru modificarea Ordinului ministrului dezvoltării, lucrărilor publice și locuințelor nr. 1.549/2008 privind aprobarea Normelor tehnice pentru elaborarea Registrului local al spațiilor verzi

În temeiul art. 196 alin. (1) lit. a) și ale art. 139 alin. (3) lit. g) din Ordonanța de urgență a Guvernului nr. 57/2019 privind Codul Administrativ, cu modificările și completările ulterioare,

Având în vedere Raportul de specialitate nr. 7615 din 11.05.2023 al Compartimentului Mediu,

Inițiez spre aprobarea de către Consiliul Local a unui proiect de hotărâre privind aprobarea „Registrului local al spațiilor verzi din Municipiul Dorohoi”

PRIMAR,
Ing. Dorin Alexandrescu